



Администрация города Тулы

РАСПОРЯЖЕНИЕ

от 17.04.2026 № 1/2717-р

Об установлении публичного сервитута

В соответствии со статьями 23, 39.37 Земельного кодекса Российской Федерации, статьей 3.6 Федерального закона от 25 октября 2001 года № 137-ФЗ «О введении в действие Земельного Кодекса Российской Федерации», на основании ходатайства акционерного общества «Тулагорводоканал» об установлении публичного сервитута, на основании Устава муниципального образования городской округ город Тула:

1. Установить публичный сервитут сроком на 10 лет в интересах акционерного общества «Тулагорводоканал» (ИНН 7105504223, ОГРН 1087154028004) в целях эксплуатации сооружения – сооружения водозаборные: водовод I подъема с ответвлениями к скважинам № 13а, 20, 21, 22, 23, 24 (кадастровый номер 71:14:000000:8196):

- на часть земельного участка с кадастровым номером 71:14:000000:8591, расположенного по адресу: Российская Федерация, Тульская область, Ленинский район, Масловско-Песоченский водозабор (насосная станция 1-го подъема (скважина №24) лит. Г24);

- на часть земельного участка с кадастровым номером 71:14:040301:2259, расположенного по адресу: Российская Федерация, Тульская область, Ленинский район, д. Ямны;

- на часть земельного участка с кадастровым номером 71:14:040306:88, расположенного по адресу: обл. Тульская, р-н Ленинский, Федоровское сельское поселение, д. Ямны, дом 102-А;

- на часть земельного участка с кадастровым номером 71:14:040306:121, расположенного по адресу: Местоположение установлено относительно ориентира, расположенного за пределами участка. Ориентир жилой дом. Почтовый адрес ориентира: обл. Тульская, р-н Ленинский, с/пос. Федоровское, д. Ямны, дом 102;

- на часть земельного участка с кадастровым номером 71:14:040306:138, расположенного по адресу: обл. Тульская, р-н Ленинский, с/пос. Федоровское, д. Ямны, дом 94;
- на часть земельного участка с кадастровым номером 71:14:040306:224, расположенного по адресу: обл. Тульская, р-н Ленинский, с/п Федоровское, д. Ямны, д. 92;
- на часть земельного участка с кадастровым номером 71:14:040306:209, расположенного по адресу: Местоположение установлено относительно ориентира, расположенного в границах участка. Почтовый адрес ориентира: обл. Тульская, р-н Ленинский, с/пос. Федоровское, д. Ямны, дом 91;
- на часть земельного участка с кадастровым номером 71:14:040306:451, расположенного по адресу: Тульская область, Ленинский район, сельское поселение Федоровское, деревня Ямны, дом № 88;
- на часть земельного участка с кадастровым номером 71:14:040306:148, расположенного по адресу: обл. Тульская, р-н Ленинский, с/пос. Федоровское, д. Ямны, дом 84;
- на часть земельного участка с кадастровым номером 71:14:040306:155, расположенного по адресу: обл. Тульская, р-н Ленинский, с/пос. Федоровское, д. Ямны, дом 72;
- на часть земельного участка с кадастровым номером 71:14:040306:389, расположенного по адресу: Тульская область, Ленинский район, сельское поселение Федоровское, дер. Ямны, д. 70;
- на часть земельного участка с кадастровым номером 71:14:040306:397, расположенного по адресу: Тульская область, Ленинский район, д. Ямны, дом 68;
- на часть земельного участка с кадастровым номером 71:14:040306:293, расположенного по адресу: Тульская область, Ленинский район, сельское поселение Федоровское, д. Ямны, дом № 68;
- на часть земельного участка с кадастровым номером 71:14:040306:160, расположенного по адресу: обл. Тульская, р-н Ленинский, д. Ямны, дом 66, Федоровское с/п;
- на часть земельного участка с кадастровым номером 71:14:040306:9, расположенного по адресу: Тульская область, Ленинский район, с/о Федоровский, дер. Ямны, д. 60;
- на часть земельного участка с кадастровым номером 71:14:040306:701, расположенного по адресу: Российская Федерация, Тульская область, муниципальное образование город Тула, д. Ямны;
- на часть земельного участка с кадастровым номером 71:14:040306:702, расположенного по адресу: Российская Федерация, Тульская область, муниципальное образование город Тула, д. Ямны;
- на часть земельного участка с кадастровым номером 71:14:040306:269, расположенного по адресу: Тульская область, Ленинский район, сельское поселение Федоровское, д. Ямны, д. № 56 а;

- на часть земельного участка с кадастровым номером 71:14:040306:268, расположенного по адресу: Тульская область, Ленинский район, сельское поселение Федоровское, д. Ямны, д.56;

- на часть земельного участка с кадастровым номером 71:14:040306:215, расположенного по адресу: Российская Федерация, Тульская область, муниципальное образование город Тула, деревня Ямны, земельный участок 54;

- на часть земельного участка с кадастровым номером 71:14:040306:246, расположенного по адресу: Тульская область, Ленинский район, сельское поселение Федоровское, д. Ямны, участок №44а;

- на часть земельного участка с кадастровым номером 71:14:040306:286, расположенного по адресу: Тульская область, Ленинский район, сельское поселение Федоровское, д. Ямны, участок №42-а;

- на часть земельного участка с кадастровым номером 71:14:040401:13819, расположенного по адресу: Российская Федерация, Тульская область, Ленинский р-н, с. Маслово;

- на часть земельного участка с кадастровым номером 71:14:040401:2214, расположенного по адресу: Тульская область, Ленинский район, с/п Федоровское, с. Маслово;

- на часть земельного участка с кадастровым номером 71:14:040401:2218, расположенного по адресу: Тульская область, Ленинский район, с/п Федоровское, с. Маслово;

- на часть земельного участка с кадастровым номером 71:14:040401:2216, расположенного по адресу: Тульская область, Ленинский район, с/п Федоровское, с. Маслово;

- на часть земельного участка с кадастровым номером 71:14:040401:13818, расположенного по адресу: Российская Федерация, Тульская область, Ленинский р-н, с. Маслово;

- на часть земельного участка с кадастровым номером 71:14:040401:2217, расположенного по адресу: Тульская область, Ленинский район, с/п Федоровское, с. Маслово;

- на часть земельного участка с кадастровым номером 71:14:040401:2215, расположенного по адресу: Тульская область, Ленинский район, с/п Федоровское, с. Маслово;

- на часть земельного участка с кадастровым номером 71:14:040401:4133, расположенного по адресу: Российская Федерация, Масловско-Песоченский водозабор (насосная станция 1-го подъема (скважина №11) лит. Г11);

- на территории земель, государственная собственность на которые не разграничена в кадастровых кварталах 71:14:040301, 71:14:040306, 71:14:040401, местоположение: город Тула, муниципальное образование г. Тула, д. Ямны, п. Новая Земля.

2. Утвердить границы публичного сервитута (приложение).

3. Публичный сервитут является безвозмездным в соответствии с пунктом 4 статьи 3.6 Федерального закона от 25 октября 2001 года № 137-ФЗ «О введении в действие Земельного Кодекса Российской Федерации».

4. Порядок установления зон с особыми условиями использования территорий и содержание ограничений прав на земельные участки определён постановлением Правительства Российской Федерации от 20 ноября 2000 года № 878 «Об утверждении Правил охраны газораспределительных сетей».

5. Акционерному обществу «Тулагорводоканал» привести земельные участки, указанные в пункте 1 настоящего распоряжения, в состояние, пригодное для их использования в соответствии с разрешенным использованием, в срок не позднее чем три месяца после завершения деятельности, для обеспечения которой установлен публичный сервитут.


6. Управлению градостроительства и архитектуры администрации города Тулы в течение пяти рабочих дней со дня принятия распоряжения об установлении публичного сервитута направить копию настоящего распоряжения:

- в орган, осуществляющий регистрацию прав;
- акционерному обществу «Тулагорводоканал» (ИНН 7105504223, ОГРН 1087154028004), а также направить сведения о лицах, являющихся правообладателями земельного участка, сведения о лицах, подавших заявления об учете их прав (обременений прав) на земельный участок, способах связи с ними, копии документов, подтверждающих права указанных лиц на земельный участок.

7. Разместить распоряжение на официальном сайте администрации города Тулы в информационно – телекоммуникационной сети «Интернет».

8. Распоряжение вступает в силу со дня подписания.

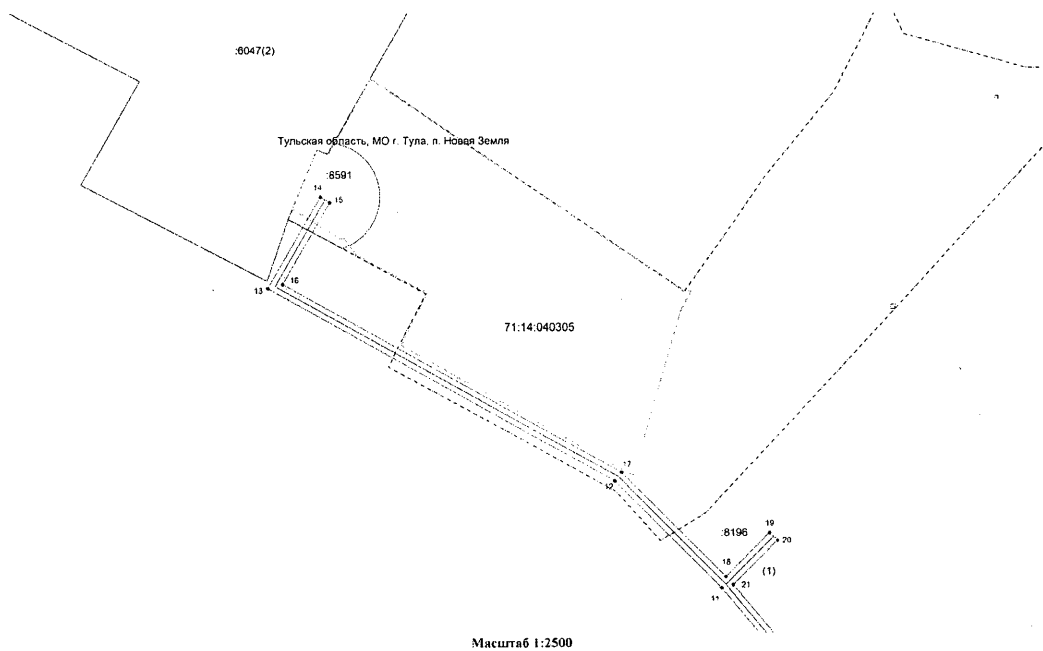
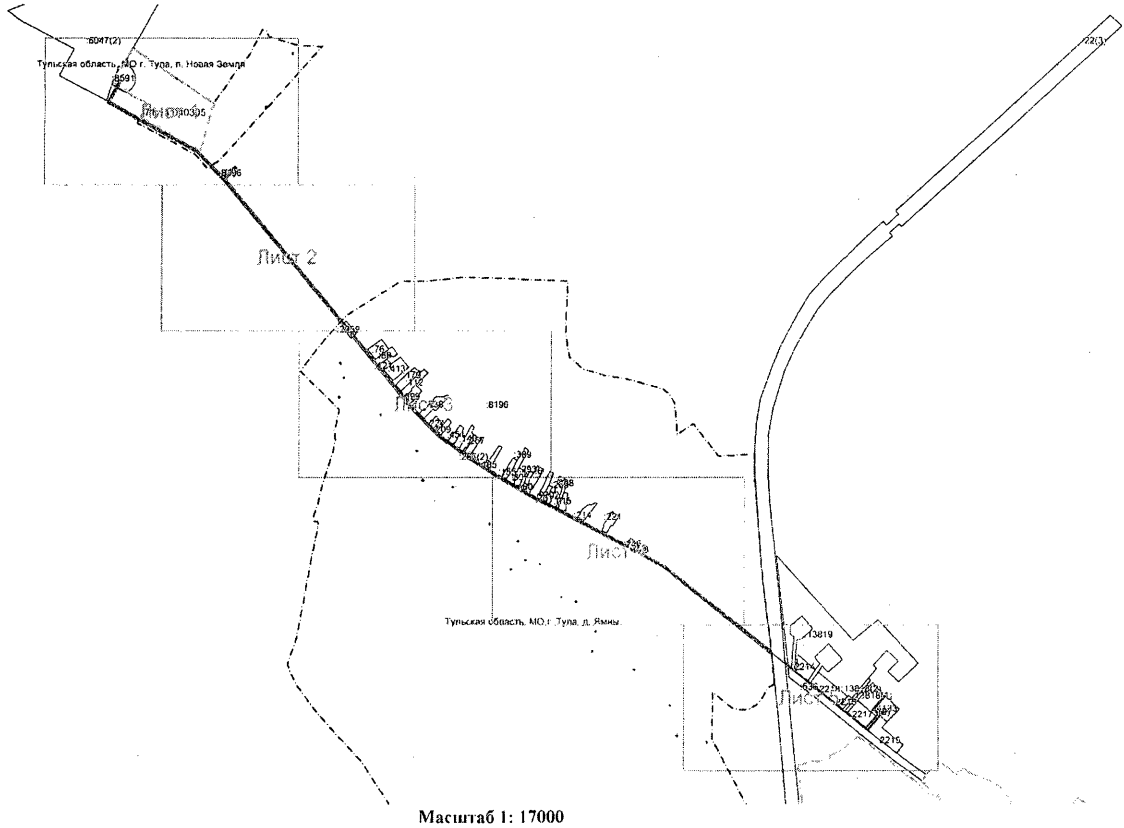
Первый заместитель главы
администрации города Тулы



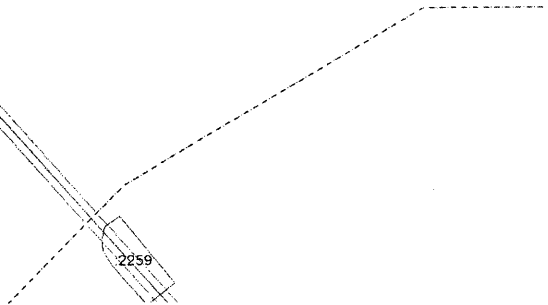
Ю.А. Терехов

Приложение
к распоряжению администрации города Тулы
от 17.04.2016 № 1/2717 р

Границы публичного сервитута



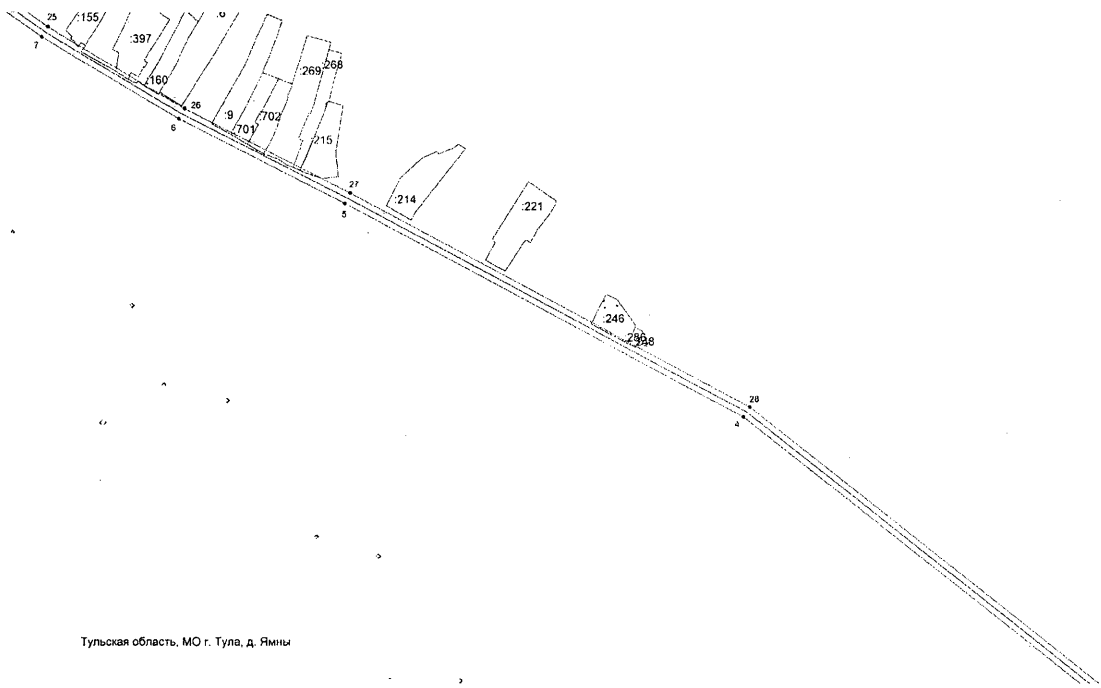
11 21



Macurra6 1:2500

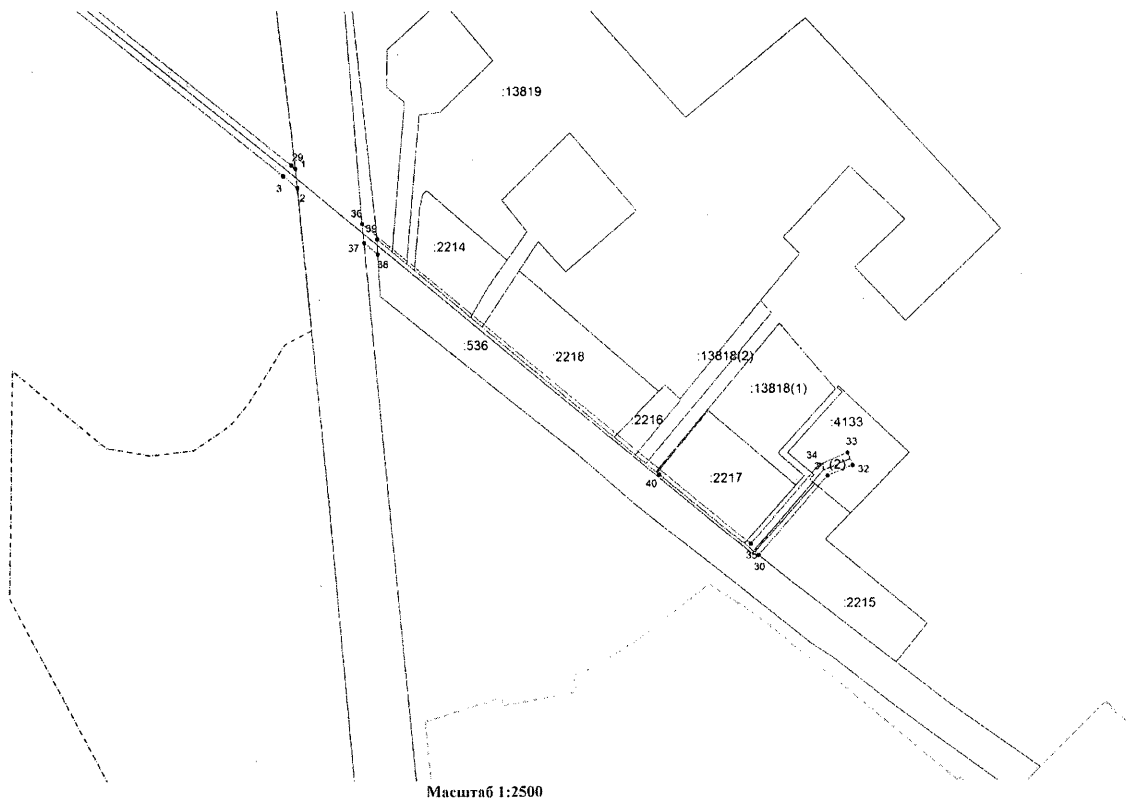


Macurra6 1:2500



Тульская область, МО г. Тула, д. Ямцы

Масштаб 1:2500



Масштаб 1:2500

Используемые условные знаки и обозначения:

- граница объекта.
- - - установленная граница муниципального образования.
- · - · - · установленная граница населенного пункта.
- граница земельного участка.
- — характерная точка объекта.

Ведомость координат поворотных точек

@146114 и @146115		
Обозначение характерных точек границ	Координаты	
	X	Y
ПС1(1) @146114		
1	746628.73	253879.12
2	746614.65	253880.58
3	746623.31	253869.94
4	746924.76	253487.47
5	747106.52	253141.41
6	747178.23	252998.10
7	747248.16	252878.91
8	747325.90	252759.46
9	747398.81	252658.77
10	747491.33	252568.24
11	748309.25	251885.23
12	748408.64	251786.83
13	748587.10	251465.02
14	748671.06	251513.50
15	748666.06	251522.16
16	748590.92	251478.76
17	748416.70	251792.93
18	748319.73	251888.93
19	748360.27	251929.08
20	748353.23	251936.18
21	748312.33	251895.68
22	747498.05	252575.66
23	747406.41	252665.33
24	747334.14	252765.12
25	747256.66	252884.17
26	747187.03	253002.88
27	747115.42	253145.97
28	746933.18	253492.93
29	746631.11	253876.20
1	746628.73	253879.12
ПС1(2) @146115		
30	746341.31	254227.55
31	746400.30	254278.39
32	746408.46	254297.35
33	746417.64	254293.39
34	746408.58	254272.31

35	746349.75	254221.63
36	746587.83	253929.33
37	746573.80	253930.72
38	746565.41	253941.02
39	746576.56	253940.40
40	746401.53	254152.94
30	746341.31	254227.55
