



Администрация города Тулы

РАСПОРЯЖЕНИЕ

от 25.12.2023 № 1/2146-р

Об установлении публичного сервитута

В соответствии со статьями 23, 39.37 Земельного Кодекса Российской Федерации, постановлением администрации города Тулы от 04.10.2023 № 538 «Об утверждении документации по планировке территории (проект планировки и проект межевания) линейного объекта «Строительство объектов водоснабжения города Тулы», на основании ходатайства акционерного общества «Тулагорводоканал» об установлении публичного сервитута, Устава муниципального образования город Тула:

1. Установить публичный сервитут сроком на 25 лет в интересах акционерного общества «Тулагорводоканал» (ИНН 7105504223, ОГРН 1087154028004) в целях строительства объектов водоснабжения города Тулы:

- на часть земельного участка с кадастровым номером 71:14:011101:884, расположенного по адресу: Российская Федерация, Тульская область, Ленинский район, Обидимско-Упкинский водозабор (насосная станция 1-го подъема (скважина №5р) лит. Г5р);

- на часть земельного участка с кадастровым номером 71:14:011101:885, расположенного по адресу: Российская Федерация, Тульская область, Ленинский район, Обидимско-Упкинский водозабор (насосная станция 1-го подъема (скважина №5уп) лит. Г5уп);

- на часть земельного участка с кадастровым номером 71:14:011101:886, расположенного по адресу: Российская Федерация, Тульская область, Ленинский район, Обидимско-Упкинский водозабор (насосная станция 1-го подъема (скважина №4р) лит. Г4р);

- на часть земельного участка с кадастровым номером 71:14:011101:887, расположенного по адресу: Российская Федерация, Тульская область, Ленинский район, Обидимско-Упкинский водозабор (насосная станция 1-го подъема (скважина №6уп) лит. Г6уп);

008793

- на часть земельного участка с кадастровым номером 71:14:011101:888, расположенного по адресу: Российская Федерация, Тульская область, Ленинский район, Обидимско-Упкинский водозабор (насосная станция 1-го подъема (скважина №3р) лит. Г3р);

- на часть земельного участка с кадастровым номером 71:14:011101:889, расположенного по адресу: Российская Федерация, Обидимско-Упкинский водозабор (насосная станция 1-го подъема (скважина №2уп) лит. Г2уп);

- на часть земельного участка с кадастровым номером 71:14:011101:890, расположенного по адресу: Российская Федерация, Тульская область, Ленинский район, Обидимско-Упкинский водозабор (насосная станция 1-го подъема (скважина №9уп) лит. Г9уп);

- на часть земельного участка с кадастровым номером 71:14:011101:891, расположенного по адресу: Российская Федерация, Тульская область, Ленинский район, Обидимско-Упкинский водозабор (насосная станция 1-го подъема (скважина №10уп) лит. Г10уп);

- на часть земельного участка с кадастровым номером 71:14:011101:892, расположенного по адресу: Российская Федерация, Тульская область, Ленинский район, Обидимско-Упкинский водозабор (насосная станция 1-го подъема (скважина №7уп) лит. Г7уп);

- на часть земельного участка с кадастровым номером 71:14:011101:893, расположенного по адресу: Российская Федерация, Тульская область, Ленинский район, Обидимско-Упкинский водозабор (насосная станция 1-го подъема (скважина №8уп) лит. Г8уп);

- на часть земельного участка с кадастровым номером 71:14:011101:894, расположенного по адресу: Российская Федерация, Тульская область, Ленинский район, Обидимско-Упкинский водозабор (насосная станция 1-го подъема (скважина №14уп) лит. Г14уп);

- на часть земельного участка с кадастровым номером 71:14:011101:813, расположенного по адресу: Тульская область, Ленинский район, сельское поселение Обидимское, Обидимско-Упкинский водозабор, дер. Конино, д.5;

- на часть земельного участка с кадастровым номером 71:14:000000:8595, расположенного по адресу: Российская Федерация, Тульская область, Ленинский район, Обидимско-Упкинский водозабор (насосная станция 1-го подъема (скважина №13уп) лит. Г13уп);

- на часть земельного участка с кадастровым номером 71:00:000000:112369, расположенного по адресу: Российская Федерация, Тульская область, Ленинский район, Обидимско-Упкинский водозабор (насосная станция 1-го подъема (скважина №4уп) лит. Г4уп);

- на часть земельного участка с кадастровым номером 71:00:000000:112370, расположенного по адресу: Российская Федерация, Обидимско-Упкинский водозабор (насосная станция 1-го подъема (скважина №1уп) лит. Г1уп);

- на часть земельного участка с кадастровым номером 71:00:000000:112371, расположенного по адресу: Российская Федерация,

Обидимско-Упкинский водозабор (насосная станция 1-го подъема (скважина №2р) лит. Г2р);

- на часть земельного участка с кадастровым номером 71:00:000000:112372, расположенного по адресу: Российская Федерация, Тульская область, Ленинский район, Обидимско-Упкинский водозабор (насосная станция 1-го подъема (скважина №3уп) лит. Г3уп);

- на часть земельного участка с кадастровым номером 71:14:000000:651, расположенного по адресу: Тульская область, Ленинский район;

- на часть земельного участка с кадастровым номером 71:14:000000:8981, расположенного по адресу: Тульская область, Ленинский район, д. Ильино;

- на часть земельного участка с кадастровым номером 71:14:000000:10518, расположенного по адресу: Российская Федерация, Тульская область, муниципальное образование город Тула, д. Варфоломеево;

- на часть земельного участка с кадастровым номером 71:14:010101:772, расположенного по адресу: Тульская область, Ленинский район, Тульское лесничество;

- на часть земельного участка с кадастровым номером 71:14:010101:948, расположенного по адресу: Российская Федерация, Тульская область, Ленинский район, Обидимско-Упкинский водозабор (насосная станция 1-го подъема (скважина №5ок) лит. Г5ок);

- на часть земельного участка с кадастровым номером 71:14:011101:595, расположенного по адресу: Местоположение установлено относительно ориентира, расположенного в границах участка. Почтовый адрес ориентира: обл. Тульская, р-н Ленинский, д. Варфоломеево, Обидимское с/пос.;

- на часть земельного участка с кадастровым номером 71:14:011101:635, расположенного по адресу: Местоположение установлено относительно ориентира, расположенного в границах участка. Почтовый адрес ориентира: обл. Тульская, р-н Ленинский, с/п Обидимское, в 200 м юго-восточнее деревни Варфоломеево;

- на часть земельного участка с кадастровым номером 71:14:011101:641, расположенного по адресу: обл. Тульская, р-н Ленинский, с/п Обидимское, в 230м юго-западнее д. Варфоломеево;

- на часть земельного участка с кадастровым номером 71:14:011101:765, расположенного по адресу: Тульская область, Ленинский район, Обидимское сельское поселение, в 330м. юго-западнее д. Варфоломеево;

- на часть земельного участка с кадастровым номером 71:14:011103:32, расположенного по адресу: Российская Федерация, Тульская область, Ленинский район, Обидимско-Упкинский водозабор (насосная станция 1-го подъема (скважина №4ок) лит. Г4ок);

- на часть земельного участка с кадастровым номером 71:14:000000:648, расположенного по адресу: Местоположение установлено относительно ориентира, расположенного в границах участка. Почтовый адрес ориентира: обл. Тульская, р-н Ленинский, гп рп Ленинский, рп. Ленинский;

- на часть земельного участка с кадастровым номером 71:14:000000:8293, расположенного по адресу: Тульская область, Ленинский район, населенный пункт Обидимо;

- на часть земельного участка с кадастровым номером 71:14:010101:368, расположенного по адресу: Местоположение установлено относительно ориентира, расположенного за пределами участка. Ориентир завод. Участок находится примерно в 30 м, по направлению на севернее от ориентира. Почтовый адрес ориентира: обл. Тульская, р-н Ленинский, с/пос. Обидимское, бывший молочный завод;

- на часть земельного участка с кадастровым номером 71:14:010101:829, расположенного по адресу: Тульская область, Ленинский район, МО рабочий поселок Ленинский Ленинского района;

- на часть земельного участка с кадастровым номером 71:14:010406:58, расположенного по адресу: Местоположение установлено относительно ориентира, расположенного в границах участка. Ориентир производственные здания. Почтовый адрес ориентира: обл. Тульская, р-н Ленинский, городское поселение рабочий поселок Ленинский, рп. Ленинский, ул. Северная, дом 1а;

- на территории земель, государственная собственность на которые не разграничена, местоположение: Тульская область, муниципальное образование г. Тула, д. Ильино.

2. Утвердить границы публичного сервитута (приложение № 1).

3. Использование земельных участков, указанных в пункте 1 настоящего распоряжения, и расположенных на них объектов недвижимого имущества в соответствии с их разрешенным использованием будет невозможно или существенно затруднено в связи с осуществлением публичного сервитута в течение 1 месяца.

4. Порядок установления зон с особыми условиями использования территорий и содержание ограничений прав на земельные участки определен СанПиН 2.1.4.1110-02 «Зоны санитарной охраны источников водоснабжения и водопроводов питьевого назначения».

5. Утвердить график выполнения работ при осуществлении строительства и эксплуатации линейного объекта водоснабжения: «Строительство объектов водоснабжения города Тулы», а именно:

- «Строительство водовода 1-го подъема Обидимо-Упкинское водозабора»;

- «Строительство водовода 1-го подъема Окских скважин № 4 и 5»;

- «Строительство водовода 2-го подъема Обидимо-Упкинское водозабора» (приложение № 2).

6. Установить, что порядок расчета и внесения платы за публичный сервитут в отношении земель или земельных участков, находящихся в государственной или муниципальной собственности и не предоставленных гражданам или юридическим лицам, осуществляется в соответствии со статьей 39.46 Земельного Кодекса Российской Федерации (приложение № 3).

7. Акционерному обществу «Тулагорводоканал»:

- не позднее шести месяцев со дня издания настоящего распоряжения внести единовременным платежом плату за публичный сервитут в размере, установленном статьей 39.46 Земельного Кодекса Российской Федерации в отношении земель и земельных участков, находящихся в государственной или муниципальной собственности и не предоставленных гражданам или юридическим лицам;

- заключить с правообладателями земельных участков, указанных в пункте 1 настоящего распоряжения, соглашение об осуществлении публичного сервитута;

- привести земельные участки, указанные в пункте 1 настоящего распоряжения, в состояние, пригодное для их использования в соответствии с разрешенным использованием, в срок не позднее чем три месяца после завершения деятельности, для обеспечения которой установлен публичный сервитут.

8. Управлению градостроительства и архитектуры администрации города Тулы в течение пяти рабочих дней со дня принятия распоряжения об установлении публичного сервитута направить копию настоящего распоряжения:

- в орган, осуществляющий регистрацию прав;

- акционерному обществу «Тулагорводоканал» (ИНН 7105504223, ОГРН 1087154028004), а также, направить сведения о лицах, являющихся правообладателями земельного участка, сведения о лицах, подавших заявления об учете их прав (обременений прав) на земельный участок, способах связи с ними, копии документов, подтверждающих права указанных лиц на земельный участок.

9. Разместить распоряжение на официальном сайте администрации города Тулы в информационно-телекоммуникационной сети «Интернет».

10. Распоряжение вступает в силу со дня подписания.

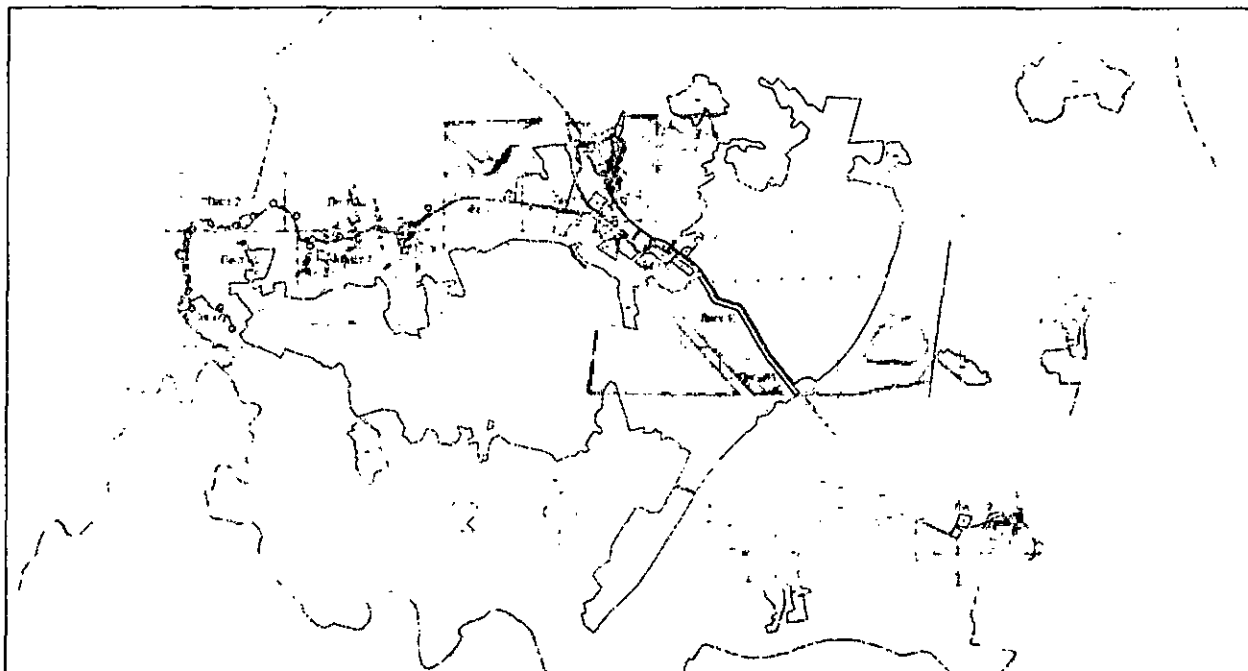
Начальник управления
градостроительства и архитектуры
администрации города Тулы



Е.В. Макарова

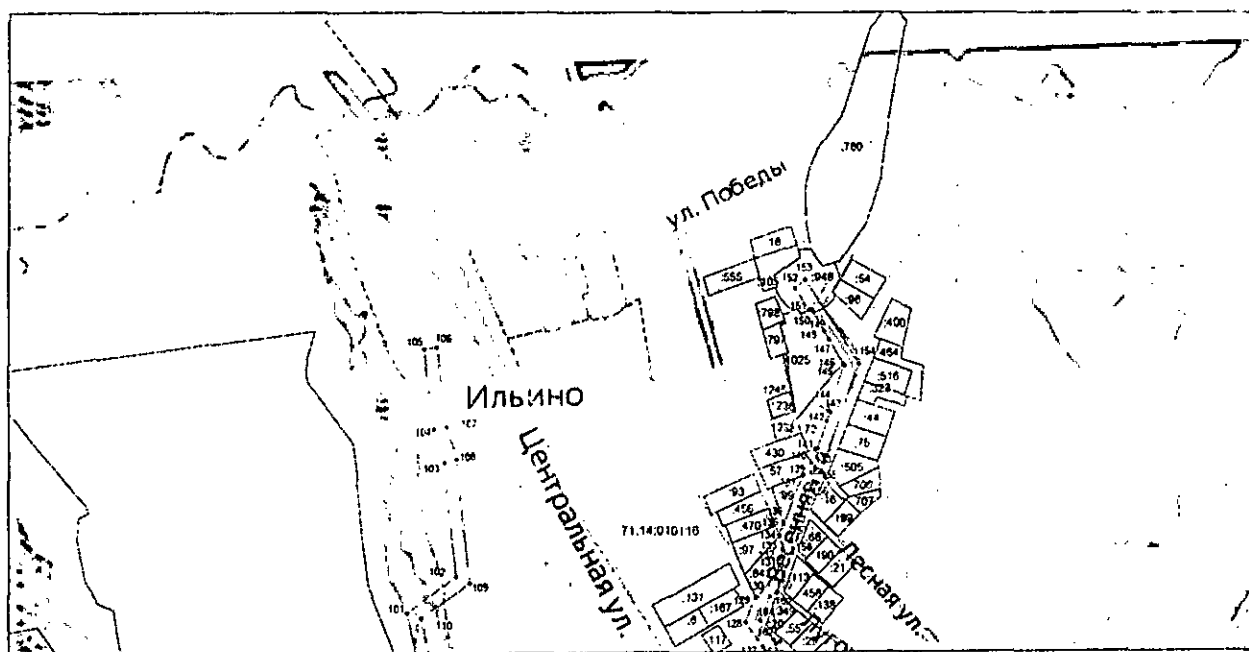
Приложение № 1
к распоряжению администрации города Тулы
от 25.12.2023 № 1/8146-р

Границы публичного сервитута



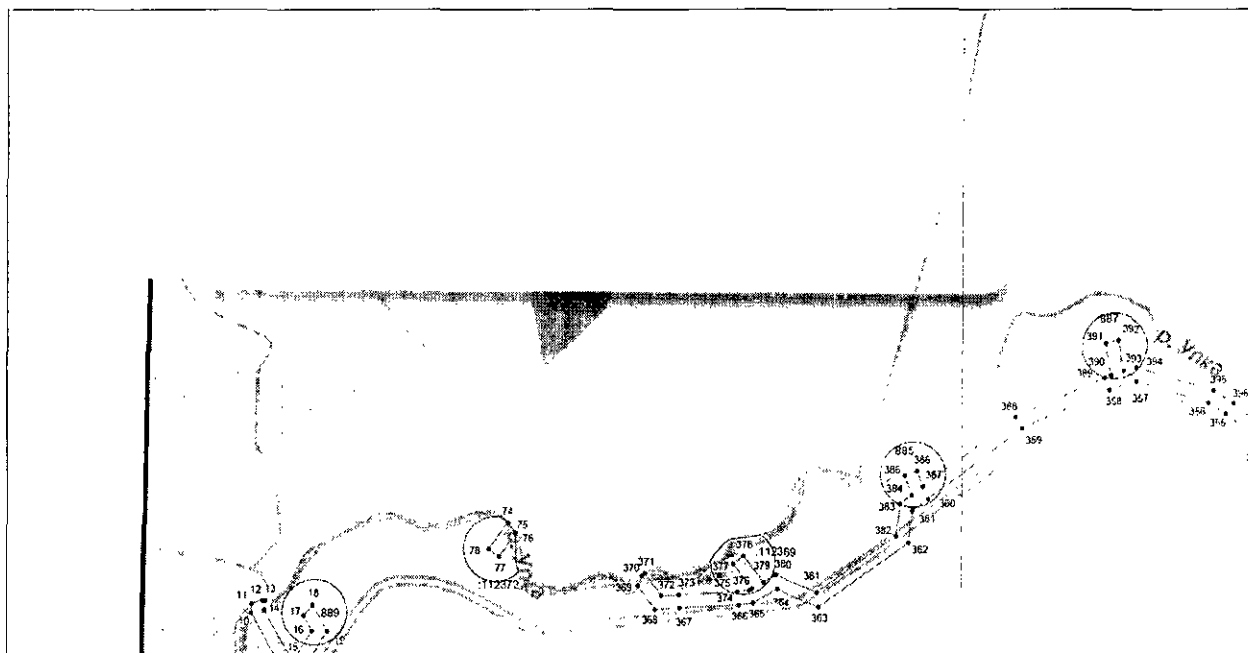
Масштаб 1:50000

Выносной лист № 1



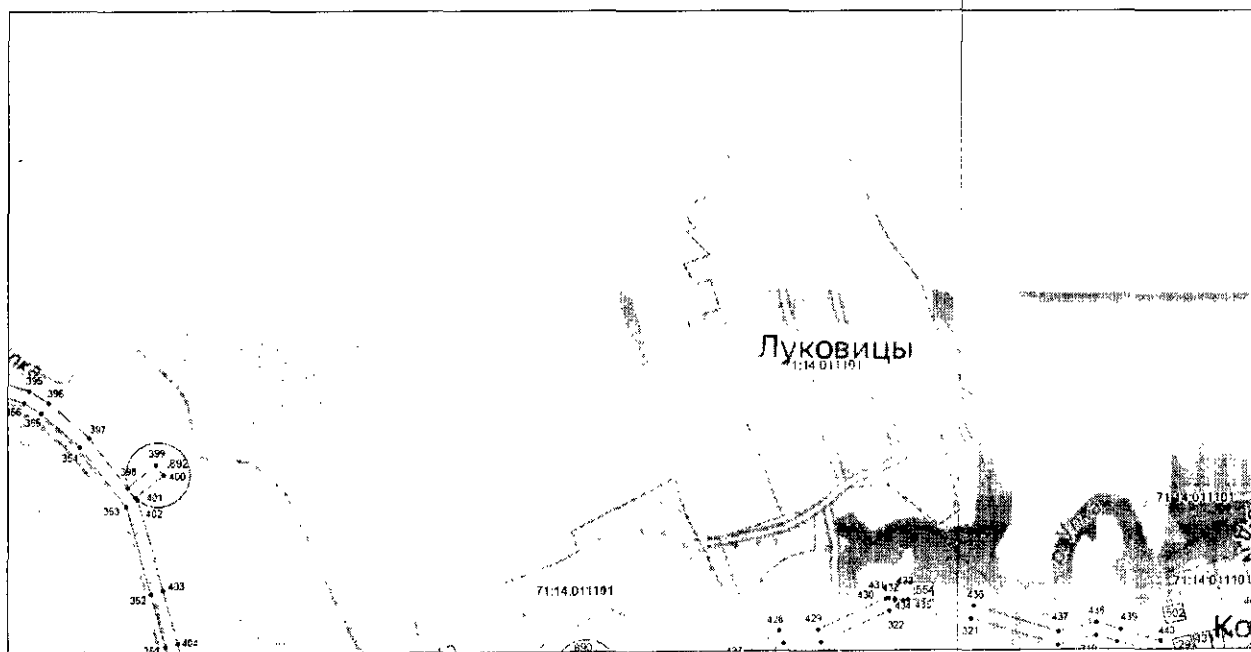
Масштаб 1:5000

Выносной лист № 2



Масштаб 1:5000

Выносной лист № 3



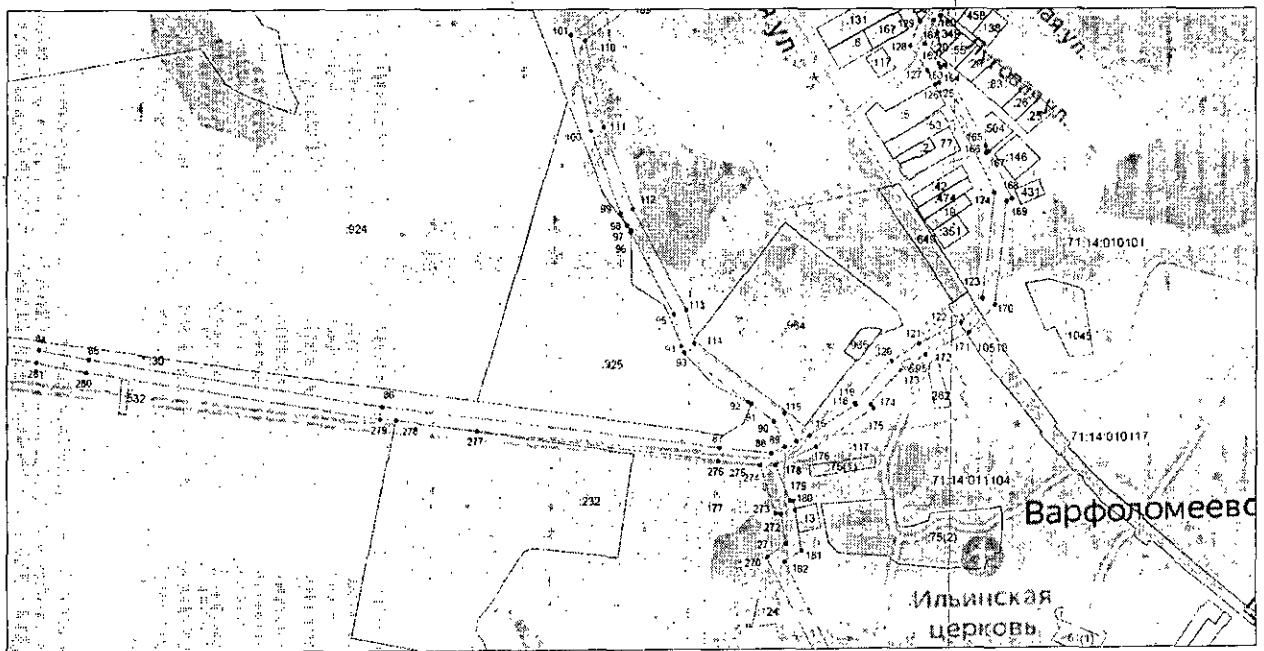
Масштаб 1:5000

Выносной лист № 4



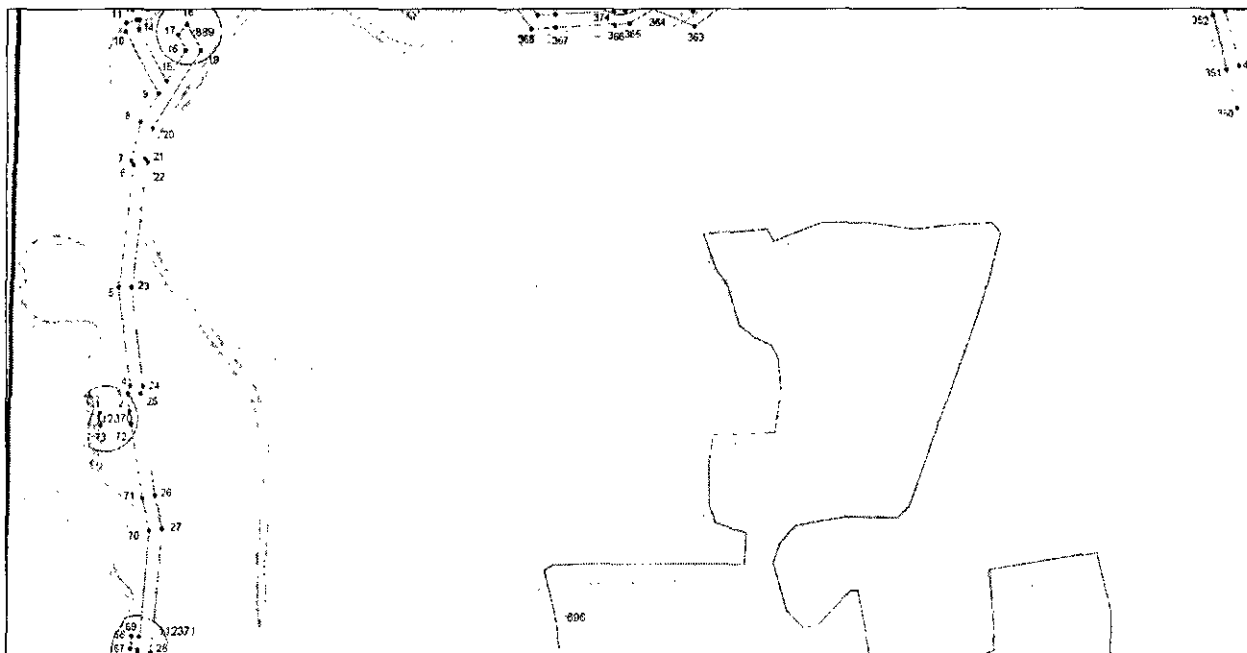
Масштаб 1:5000

Выносной лист № 5



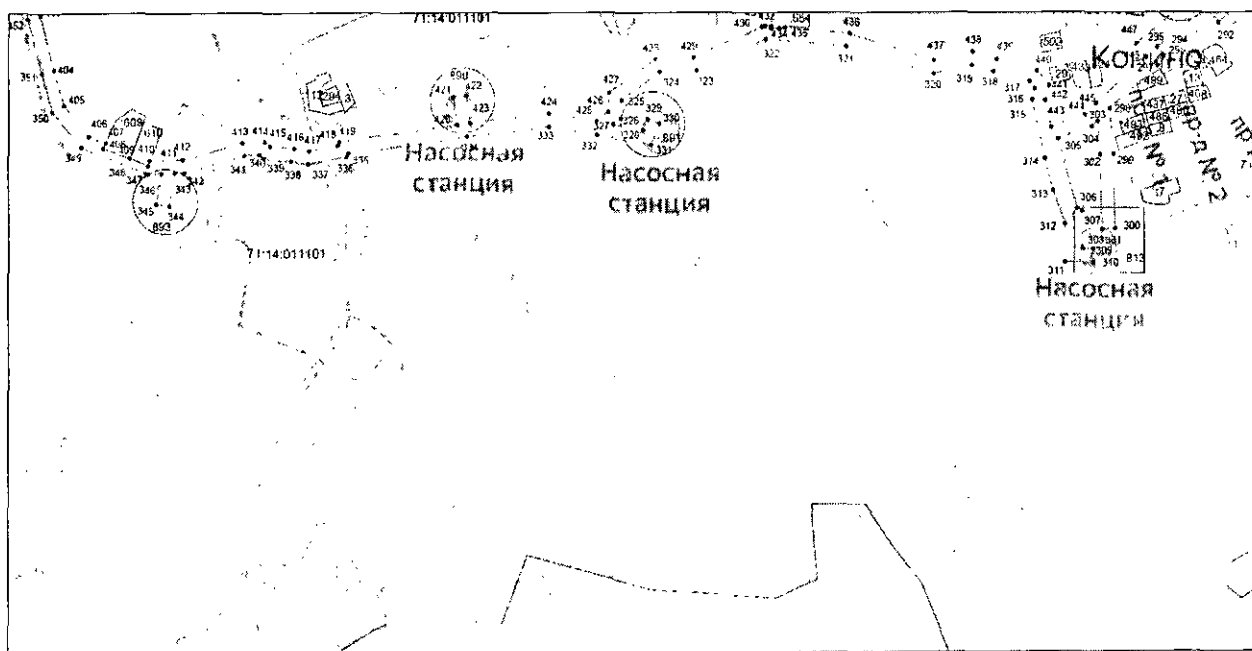
Масштаб 1:5000

Выносной лист № 6



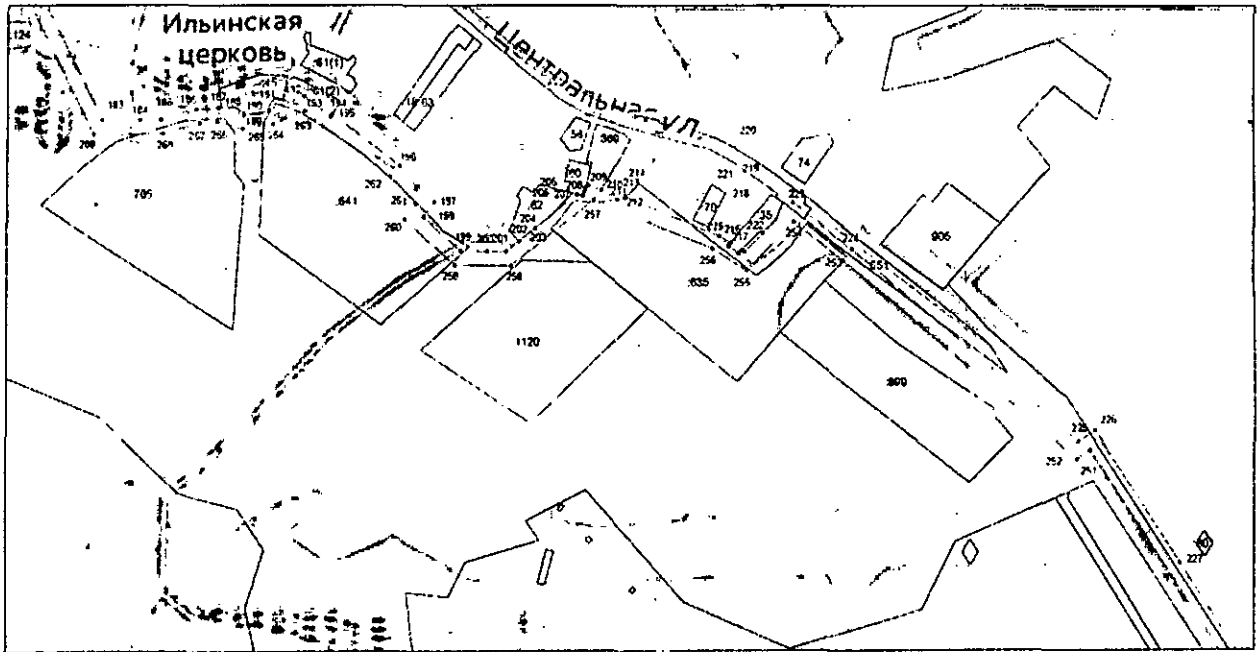
Масштаб 1:5000

Выносной лист № 7



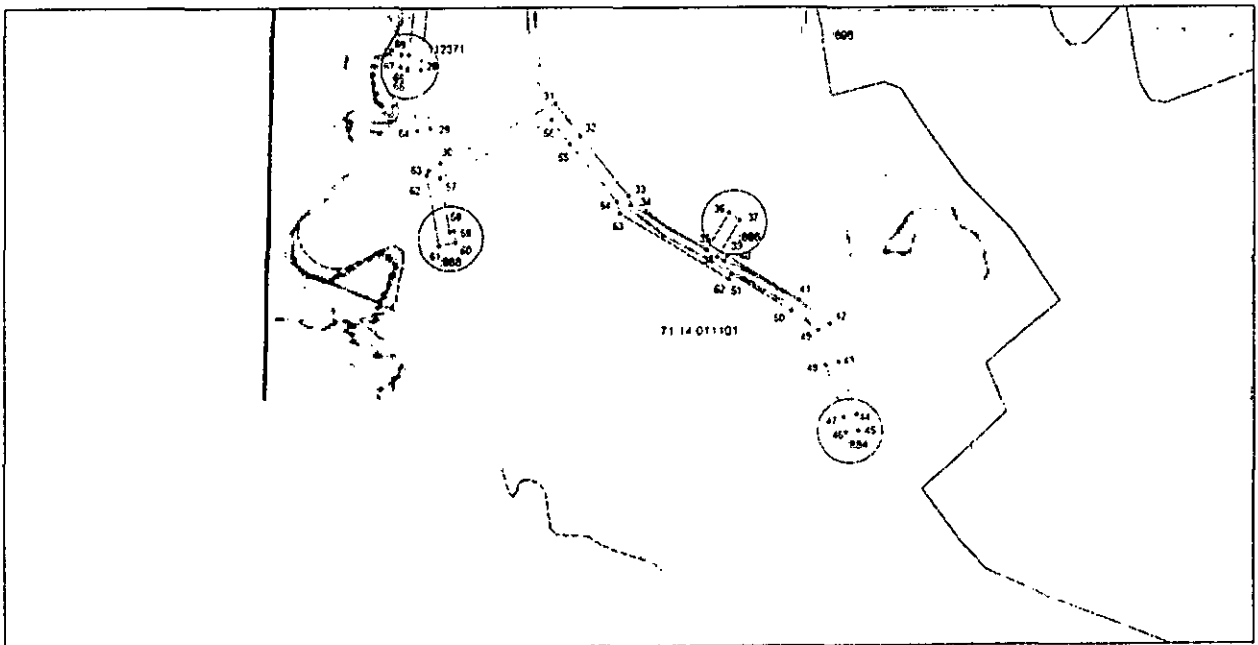
Масштаб 1:5000

Выносной лист № 8



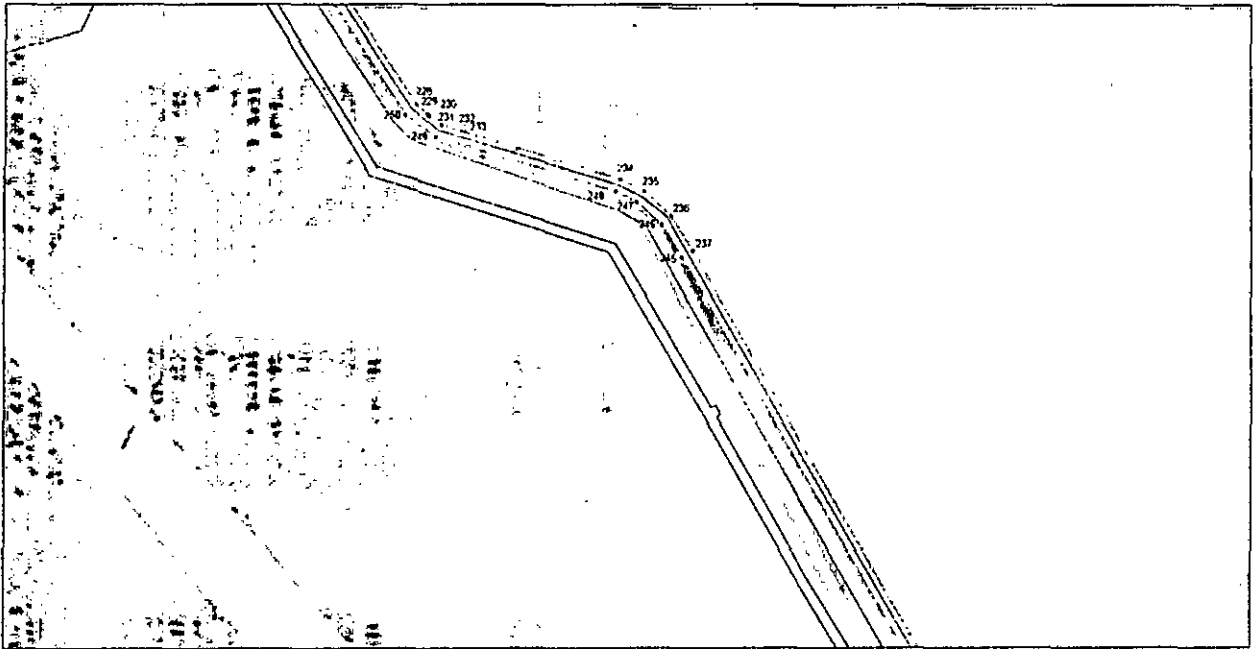
Масштаб 1:5000

Выносной лист № 9



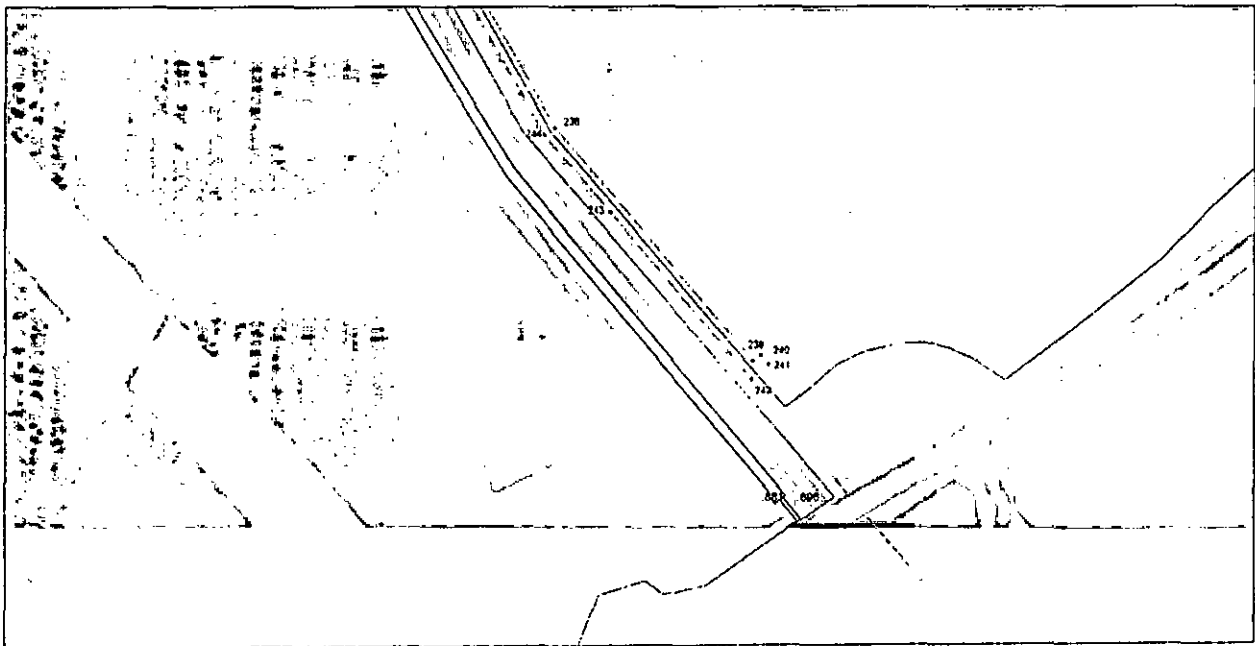
Масштаб 1:5000

Выносной лист № 10



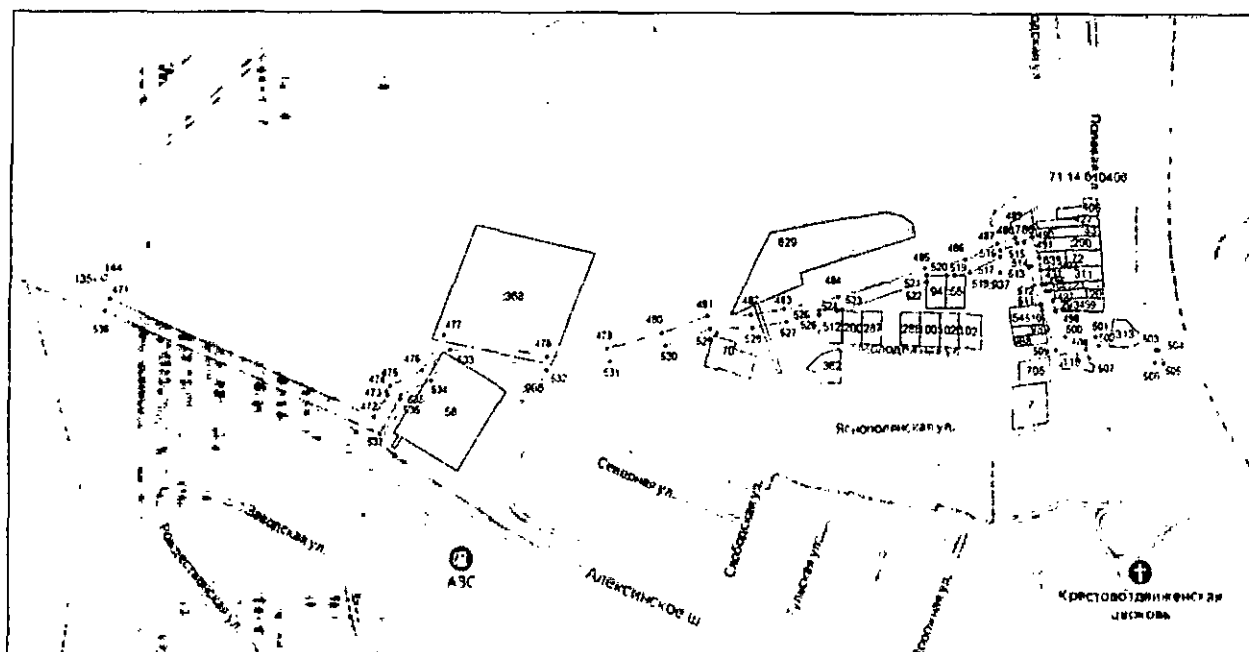
Масштаб 1:5000

Выносной лист № 11



Масштаб 1:5000

Выносной лист № 12



Масштаб 1:5000

Ведомость координат поворотных точек

Обозначение характерных точек границ	Координаты. м	
	X	Y
	@ 125510	
1	760022.53	239147.15
2	760024.09	239192.70
3	760050.71	239189.08
4	760063.57	239192.32
5	760213.60	239175.35
6	760399.06	239197.78
7	760405.77	239192.57
8	760465.03	239207.74
9	760509.15	239235.97
10	760602.23	239184.23
11	760615.80	239185.72
12	760620.15	239202.19
13	760620.32	239205.96
14	760605.64	239205.21
15	760528.26	239248.23
16	760574.48	239277.84
17	760598.18	239265.09
18	760614.37	239278.94

19	760573.85	239301.20
20	760457.02	239226.33
21	760410.36	239214.33
22	760404.87	239218.58
23	760213.55	239195.50
24	760063.60	239212.45
25	760051.08	239209.22
26	759896.21	239231.71
27	759845.03	239243.76
28	759656.78	239226.41
29	759566.85	239241.11
30	759513.02	239256.49
31	759603.39	239434.62
32	759553.13	239472.90
33	759462.29	239547.80
34	759448.04	239551.49
35	759377.37	239668.92
36	759435.36	239704.12
37	759423.19	239719.99
38	759367.05	239686.06
39	759360.01	239697.75
40	759368.10	239702.27
41	759300.61	239812.18
42	759264.49	239860.31
43	759204.10	239873.23
44	759122.33	239900.99
45	759096.79	239903.97
46	759094.48	239884.10
47	759117.94	239881.37
48	759198.75	239853.92
49	759252.99	239842.30
50	759284.07	239800.89
51	759340.71	239708.78
52	759332.76	239704.23
53	759435.16	239534.15
54	759453.03	239529.53
55	759540.85	239457.11
56	759578.01	239428.79
57	759490.39	239256.09
58	759407.21	239270.29
59	759408.23	239276.94
60	759390.19	239279.90

61	759385.54	239253.74
62	759494.81	239235.05
63	759502.07	239238.82
64	759563.05	239221.46
65	759656.18	239206.25
66	759659.65	239206.59
67	759661.11	239195.05
68	759680.94	239196.81
69	759679.56	239208.53
70	759843.28	239223.63
71	759892.40	239212.05
72	760004.18	239195.52
73	760002.68	239147.72
1	760022.53	239147.15
	@ 125512	
74	760739.23	239579.54
75	760724.03	239591.70
76	760722.10	239591.73
77	760687.55	239566.32
78	760699.55	239550.41
74	760739.23	239579.54
	@ 125513	
79	761107.99	243514.58
80	761104.90	243545.55
81	761090.19	243780.98
82	761064.41	243929.71
83	761028.25	244199.18
84	761002.96	244345.06
85	760988.00	244422.73
86	760911.70	244875.55
87	760845.75	245397.56
88	760836.58	245477.28
89	760846.37	245498.25
90	760886.04	245481.78
91	760914.05	245447.62
92	760916.78	245442.32
93	760994.70	245342.23
94	761004.68	245338.40
95	761053.88	245327.25
96	761180.38	245260.09
97	761184.08	245260.03
98	761191.72	245254.08

99	761210.00	245244.37
100	761336.04	245198.01
101	761482.22	245166.64
102	761538.18	245241.25
103	761714.07	245222.41
104	761763.31	245207.11
105	761887.54	245190.82
106	761890.19	245210.70
107	761768.22	245226.72
108	761718.70	245241.70
109	761528.33	245262.35
110	761474.12	245188.49
111	761341.61	245217.25
112	761216.13	245263.43
113	761060.70	245346.30
114	761007.57	245358.25
115	760898.58	245498.23
116	760854.84	245516.39
117	760864.45	245536.96
118	760911.87	245607.98
119	760914.27	245606.52
120	760980.64	245662.40
121	761007.55	245705.00
122	761040.30	245770.20
123	761076.19	245802.99
124	761239.39	245821.37
125	761408.45	245735.31
126	761406.17	245729.21
127	761427.80	245716.79
128	761465.43	245690.83
129	761504.40	245705.60
130	761502.29	245706.67
131	761542.20	245738.46
132	761576.86	245748.08
133	761596.63	245742.81
134	761599.22	245741.79
135	761618.34	245749.02
136	761616.72	245749.56
137	761692.57	245778.27
138	761700.54	245796.79
139	761711.38	245790.21
140	761732.04	245797.29

141	761733.32	245800.92
142	761775.10	245815.26
143	761788.94	245820.66
144	761790.95	245817.49
145	761860.68	245841.40
146	761863.60	245839.16
147	761901.03	245817.55
148	761913.97	245810.51
149	761943.41	245794.05
150	761948.57	245791.17
151	761946.27	245786.95
152	761980.44	245766.00
153	761994.07	245781.40
154	761863.30	245863.45
155	761679.91	245800.56
156	761682.20	245794.49
157	761592.31	245760.38
158	761572.03	245761.59
159	761511.32	245737.96
160	761504.61	245727.13
161	761468.15	245713.26
162	761438.13	245733.96
163	761431.93	245737.19
164	761435.41	245744.02
165	761310.71	245807.50
166	761299.64	245807.67
167	761302.74	245811.56
168	761230.33	245848.42
169	761226.14	245839.83
170	761067.45	245822.07
171	761023.89	245782.11
172	760990.09	245714.80
173	760966.12	245676.41
174	760912.37	245631.08
175	760905.86	245635.04
176	760846.97	245546.80
177	760818.25	245485.30
178	760762.98	245507.03
179	760762.45	245512.68
180	760747.94	245514.71
181	760686.17	245524.23
182	760668.61	245499.70

183	760461.15	245603.47
184	760461.15	245662.33
185	760461.46	245694.69
186	760478.22	245749.47
187	760480.23	245782.35
188	760471.33	245821.68
189	760469.19	245822.46
190	760474.75	245859.77
191	760477.32	245860.16
192	760497.97	245915.29
193	760466.38	245955.09
194	760470.01	245957.59
195	760470.17	245957.70
196	760390.11	246061.71
197	760335.17	246115.57
198	760312.83	246098.85
199	760260.77	246157.06
200	760260.36	246198.16
201	760260.08	246227.39
202	760276.33	246247.87
203	760276.06	246248.17
204	760295.47	246272.45
205	760346.62	246336.61
206	760344.48	246344.91
207	760351.03	246347.59
208	760356.52	246349.02
209	760360.77	246354.35
210	760353.69	246373.87
211	760339.93	246399.16
212	760342.16	246410.18
213	760342.98	246411.08
214	760343.32	246411.46
215	760283.97	246557.99
216	760272.95	246575.97
217	760272.75	246575.80
218	760268.61	246572.46
219	760257.51	246588.13
220	760262.49	246593.04
221	760259.79	246597.44
222	760287.96	246625.11
223	760334.93	246670.25
224	760263.85	246762.69

225	759968.92	247111.38
226	759985.86	247136.97
227	759782.61	247269.36
228	759597.37	247390.78
229	759584.04	247408.08
230	759583.66	247407.82
231	759581.73	247410.36
232	759580.89	247409.74
233	759566.97	247429.49
234	759483.74	247708.55
235	759465.16	247744.97
236	759426.64	247787.47
237	759374.22	247820.49
238	758679.26	248217.51
239	758318.75	248525.00
240	758328.36	248536.28
241	758313.17	248549.04
242	758290.60	248522.72
243	758548.61	248302.67
244	758667.49	248201.26
245	759363.93	247803.34
246	759413.67	247772.11
247	759448.56	247733.51
248	759465.09	247701.09
249	759548.75	247420.63
250	759581.69	247374.03
251	759955.25	247130.62
252	759941.46	247109.91
253	760246.65	246748.97
254	760305.47	246672.28
255	760231.18	246600.55
256	760264.50	246547.62
257	760339.31	246362.70
258	760238.09	246234.84
259	760239.13	246148.30
260	760309.93	246069.22
261	760333.35	246086.95
262	760373.81	246046.48
263	760475.44	245915.63
264	760455.04	245866.74
265	760448.12	245820.07
266	760458.81	245781.02

267	760456.49	245753.56
268	760439.50	245698.08
269	760439.12	245589.72
270	760675.52	245471.71
271	760696.39	245500.36
272	760742.17	245493.37
273	760743.15	245485.05
274	760818.24	245461.60
275	760818.25	245461.49
276	760825.81	245395.09
277	760873.18	245021.67
278	760890.31	244896.64
279	760891.91	244872.64
280	760968.20	244419.80
281	760983.45	244340.91
282	761008.47	244196.14
283	761044.64	243926.67
284	761070.29	243778.64
285	761084.93	243544.22
286	761087.87	243514.78
287	761081.70	243463.34
288	761027.72	243264.89
289	761001.53	243236.83
290	760925.52	243118.16
291	760801.39	242916.44
292	760620.97	242696.41
293	760642.88	242677.66
294	760583.04	242602.81
295	760568.45	242613.45
296	760559.70	242599.74
297	760553.97	242603.18
298	760488.61	242528.77
299	760419.10	242534.11
300	760303.83	242537.68
301	760303.21	242517.69
302	760418.11	242514.16
303	760469.71	242510.15
304	760461.64	242501.13
305	760442.26	242448.63
306	760334.29	242479.17
307	760331.20	242486.86
308	760273.25	242487.24

309	760273.25	242503.10
310	760252.15	242503.37
311	760252.28	242459.94
312	760310.89	242460.03
313	760362.94	242441.92
314	760412.27	242428.03
315	760501.52	242408.98
316	760519.62	242413.34
317	760529.99	242405.16
318	760545.76	242349.67
319	760555.89	242317.19
320	760541.73	242257.95
321	760584.24	242124.24
322	760595.92	241998.93
323	760547.74	241893.56
324	760546.12	241835.92
325	760503.09	241776.92
326	760474.89	241775.38
327	760465.19	241763.39
328	760457.00	241809.44
329	760473.92	241816.62
330	760466.48	241834.97
331	760434.45	241821.84
332	760449.37	241738.16
333	760462.30	241663.53
334	760447.10	241536.58
335	760421.74	241353.96
336	760416.56	241351.48
337	760405.42	241293.17
338	760410.45	241268.05
339	760414.24	241225.40
340	760419.75	241217.54
341	760418.25	241194.82
342	760392.71	241104.08
343	760392.55	241088.84
344	760341.54	241079.83
345	760345.23	241060.18
346	760392.26	241068.48
347	760391.96	241047.95
348	760392.63	241044.19
349	760431.95	240942.81
350	760486.60	240898.20

351	760545.25	240881.75
352	760627.79	240859.18
353	760762.64	240819.94
354	760854.50	240748.13
355	760906.28	240688.25
356	760923.31	240661.17
357	760956.08	240550.51
358	760942.05	240508.34
359	760883.80	240372.87
360	760774.33	240227.87
361	760756.60	240203.84
362	760707.32	240199.41
363	760609.89	240060.90
364	760636.14	239997.25
365	760615.68	239960.13
366	760612.56	239937.99
367	760608.70	239846.45
368	760606.82	239808.29
369	760643.20	239781.73
370	760658.53	239787.94
371	760662.04	239792.74
372	760627.39	239818.06
373	760628.68	239845.58
374	760632.43	239935.67
375	760634.99	239953.77
376	760637.68	239958.64
377	760675.91	239929.26
378	760688.11	239945.19
379	760647.46	239976.36
380	760658.25	239995.99
381	760632.64	240058.44
382	760718.35	240180.32
383	760767.26	240184.68
384	760780.81	240202.96
385	760810.83	240192.60
386	760817.65	240211.53
387	760793.31	240219.81
388	760901.32	240362.90
389	760960.59	240500.83
390	760964.12	240511.32
391	761012.02	240502.04
392	761016.75	240521.52







393	760970.49	240530.46
394	760977.06	240550.11
395	760941.68	240669.56
396	760922.40	240700.20
397	760868.21	240762.80
398	760792.12	240822.28
399	760826.96	240866.08
400	760811.23	240878.33
401	760776.36	240834.60
402	760773.04	240837.74
403	760633.14	240878.46
404	760550.56	240901.03
405	760496.25	240916.28
406	760448.66	240954.99
407	760438.62	240980.89
408	760430.49	240977.05
409	760415.12	241019.31
410	760404.53	241047.55
411	760412.00	241050.34
412	760412.73	241101.31
413	760438.11	241191.60
414	760440.27	241225.96
415	760433.59	241233.52
416	760430.28	241270.85
417	760425.81	241293.25
418	760434.29	241337.73
419	760440.05	241340.36
420	760465.25	241521.89
421	760507.11	241516.33
422	760509.77	241536.24
423	760467.86	241541.72
424	760482.55	241663.94
425	760469.82	241737.26
426	760484.86	241755.91
427	760513.63	241757.40
428	760565.89	241829.11
429	760567.65	241888.92
430	760615.22	241993.04
431	760616.09	241998.13
432	760615.22	242007.40
433	760612.08	242007.21
434	760611.95	242020.07

435	760613.29	242028.09
436	760603.96	242128.22
437	760562.47	242258.81
438	760576.62	242317.81
439	760564.96	242355.26
440	760547.45	242416.83
441	760524.46	242435.10
442	760501.25	242429.50
443	760459.95	242438.31
444	760479.24	242490.68
445	760496.64	242508.06
446	760567.70	242585.75
447	760588.56	242570.02
448	760766.66	242788.30
449	760787.69	242809.78
450	760787.69	242821.37
451	760838.28	242884.16
452	760882.00	242910.24
453	760892.27	242922.83
454	760908.49	242913.23
455	760932.42	242885.33
456	760947.98	242897.93
457	760921.53	242928.77
458	760887.78	242948.84
459	760869.00	242925.98
460	760824.88	242899.43
461	760767.07	242827.69
462	760767.69	242817.92
463	760752.08	242801.99
464	760659.38	242689.94
465	760648.81	242698.91
466	760817.69	242904.78
467	760942.61	243107.76
468	761017.39	243224.52
469	761045.72	243254.87
470	761101.39	243459.51
79	761107.99	243514.58
	@ 125514	
471	756136.52	250554.10
472	755956.17	250961.25
473	755990.87	250980.86
474	755996.10	250978.90

475	756005.20	250985.26
476	756028.47	251034.35
477	756082.52	251067.82
478	756049.54	251227.50
479	756062.09	251320.26
480	756086.70	251404.93
481	756112.58	251476.30
482	756115.42	251543.40
483	756124.09	251594.62
484	756141.92	251678.09
485	756186.12	251809.48
486	756199.44	251871.72
487	756224.83	251920.87
488	756233.77	251948.53
489	756225.40	251951.44
490	756234.58	251974.59
491	756203.23	251985.21
492	756184.28	251987.32
493	756162.37	251989.74
494	756162.84	251995.81
495	756151.81	251996.88
496	756152.12	252002.57
497	756136.92	252007.73
498	756121.79	252011.64
499	756121.80	252012.86
500	756081.93	252026.40
501	756082.88	252073.27
502	756069.68	252077.86
503	756062.76	252166.69
504	756062.34	252170.54
505	756041.37	252178.54
506	756042.83	252164.99
507	756050.72	252063.32
508	756062.60	252059.15
509	756061.66	252012.18
510	756122.91	251991.37
511	756132.02	251990.42
512	756131.81	251988.33
513	756188.64	251969.06
514	756190.17	251973.45
515	756226.30	251962.34
516	756214.44	251925.06

517	756204.85	251925.78
518	756180.49	251878.61
519	756175.48	251855.33
520	756175.48	251842.49
521	756175.48	251812.49
522	756166.03	251812.49
523	756122.61	251683.43
524	756121.18	251676.77
525	756121.84	251648.81
526	756115.19	251648.67
527	756104.44	251598.36
528	756095.49	251545.53
529	756092.71	251480.18
530	756067.68	251411.14
531	756042.46	251324.46
532	756029.27	251226.85
533	756060.11	251077.46
534	756012.82	251048.17
535	755990.52	251000.99
536	755985.12	251000.59
537	755930.52	250969.82
538	756118.20	250546.07
471	756136.52	250554.10

Условные обозначения:

-  - граница публичного сервитута
-  - граница земельного участка
-  - характерная точка границы публичного сервитута
-  - установленная граница населенного пункта
-  - установленная граница муниципального образования
-  - область выносного листа
- Лист 1** - номер выносного листа

Начальник управления
градостроительства и архитектуры
администрации города Тулы



Е.В. Макарова

Приложение № 2
к распоряжению администрации города Тулы
от 25.12.2023 № 1/Р146-Р

График выполнения работ при осуществлении строительства и эксплуатации линейного объекта водоснабжения: «Строительство объектов водоснабжения города Тулы», а именно: - «Строительство водовода 1-го подъема Обидимо-Упкинское водозабора»; - «Строительство водовода 1-го подъёма Окских скважин № 4 и 5»; - «Строительство водовода 2-го подъема Обидимо-Упкинское водозабора».													
Виды работ	2024 г.											2025- 2048 гг.	
	январь	февраль	март	апрель	май	июнь	июль	август	сентябрь	октябрь	ноябрь	декабрь	январь 2025 г. – декабрь 2048 г.
Строительно-монтажные работы по линейному объекту: «Строительство объектов водоснабжения города Тулы»	X	X	X	X	X	X	X	X	X	X	X	X	
Эксплуатация линейного объекта: «Строительство объектов водоснабжения города Тулы»													X

Начальник управления
градостроительства и архитектуры
администрации города Тулы

Мауф

Е.В. Макарова

Порядок расчета и внесения платы за публичный сервитут
в отношении земель или земельных участков, находящихся в государственной
или муниципальной собственности и не предоставленных гражданам
или юридическим лицам

Расчет платы за публичный сервитут осуществляется по формуле:

$$P = KC * PR * PL / 12 \text{ месяцев} * C,$$

где:

P - размер платы за публичный сервитут (руб.);

KC - средний уровень кадастровой стоимости земельного участка за 1 кв.м (руб.) (Постановление Правительства Тульской области от 16.11.2022 № 719 (ред. от 01.11.2023) «Об утверждении результатов определения кадастровой стоимости земельных участков на территории Тульской области»);

PR - процент от среднего показателя кадастровой стоимости земель за год использования части земельного участка - 0,01%;

PL - площадь части земельного участка в установленных границах публичного сервитута (кв.м);

C - срок публичного сервитута (месяцев).

Плата за публичный сервитут вносится единовременным платежом не позднее шести месяцев со дня принятия решения об установлении публичного сервитута путем перечисления денежных средств по следующим реквизитам:

ИНН 7107030032 КПП 710701001

УФК по Тульской области (администрация муниципального образования город Тула) л/с 04663014860

р/с 03100643000000016600

ОТДЕЛЕНИЕ ТУЛА БАНКА РОССИИ// УФК по Тульской области г. Тула

кор/с 40102810445370000059

БИК 017003983

КБК 85311105312040000120

ОКТМО 70701000

В платежном поручении необходимо заполнить:

КБК (поле 104), ОКТМО (поле 105), статус платежа 08 (поле 101).

Если в отношении земельных участков и (или) земель кадастровая стоимость не определена, размер платы за публичный сервитут рассчитывается

в соответствии с пунктами 3 и 4 статьи 39.46 Земельного Кодекса Российской Федерации исходя из среднего уровня кадастровой стоимости земельных участков по, городскому округу.

Начальник управления
градостроительства и архитектуры
администрации города Тулы



Е.В. Макарова