



# Администрация города Тулы

## РАСПОРЯЖЕНИЕ

от 04.10.2025 № 1/8041-р

Об установлении публичного сервитута

В соответствии со статьей 23 Земельного кодекса Российской Федерации, статьей 16 Федерального закона от 6 октября 2003 года № 131-ФЗ «Об общих принципах организации местного самоуправления в Российской Федерации», на основании ходатайства комитета имущественных и земельных отношений администрации города Тулы» об установлении публичного сервитута, на основании Устава муниципального образования городской округ город Тула:

1. Установить публичный сервитут в целях обеспечения прохода, проезда к земельному участку с кадастровым номером: 71:30:050308:129:

- на часть земельного участка с кадастровым номером 71:30:050308:98, расположенного по адресу: обл. Тульская, г. Тула, район Центральный, ул. Шевченко, дом 5а.;

2. Утвердить границы публичного сервитута (приложение).

3. Публичный сервитут устанавливается в интересах местного населения и муниципальных нужд.

4. Публичный сервитут устанавливается на безвозмездной основе.

5. Срок действия публичного сервитута – бессрочно.

6. Управлению градостроительства и архитектуры администрации города Тулы в течение пяти рабочих дней со дня принятия настоящего распоряжения направить его в Единый государственный реестр недвижимости в порядке, предусмотренном законодательством Российской Федерации.

7. Разместить распоряжение на официальном сайте администрации города Тулы в информационно – телекоммуникационной сети «Интернет».

8. Распоряжение вступает в силу со дня подписания.

Первый заместитель  
главы администрации  
города Тулы

У



Ю.А. Терехов




006171

Приложение  
к распоряжению администрации города Тулы  
от 07.10.2025 № 1/8041-р

Границы публичного сервитута



Условные обозначения:

-  - граница формируемого земельного участка
-  - граница земельного участка, учтенного в ЕГРН
-  - граница ОКС, учтенного в ЕГРН

71:30:050308:98- кадастровый номер земельного участка, учтенного в ЕГРН

71:30:050308- кадастровый квартал

## Ведомость координат поворотных точек

@ 142316		
Обозначение характерных точек границ	Координаты, м	
	X	Y
1	741097.70	261210.41
2	741108.50	261217.64
3	741115.86	261221.92
4	741120.10	261224.59
5	741127.18	261229.57
6	741134.53	261234.49
7	741131.46	261239.26
8	741095.87	261213.32
1	741097.70	261210.41

---