



# Администрация города Тулы

## РАСПОРЯЖЕНИЕ

от 07.10.2025 № 1/8036-п

### Об установлении публичных сервитутов

В соответствии со статьей 23 Земельного кодекса Российской Федерации, статьей 16 Федерального закона от 6 октября 2003 года № 131-ФЗ «Об общих принципах организации местного самоуправления в Российской Федерации», в соответствии с постановлением главы муниципального образования «Ленинский район Тульской области» от 10.12.2003 № 1155, на основании Устава муниципального образования городской округ город Тула:

1. Установить публичные сервитуты в целях обеспечения беспрепятственного и безвозмездного проезда, прохода через земельные участки с кадастровыми номерами: 71:14:020801:1219, 71:14:020801:1220, 71:14:020801:1221:

- на земельный участок с кадастровым номером 71:14:020801:1219, расположенного по адресу: Российская Федерация, Тульская область, Ленинский район, село Высокое;

- на земельный участок с кадастровым номером 71:14:020801:1220, расположенного по адресу: Российская Федерация, Тульская область, Ленинский район, село Высокое;

- на земельный участок с кадастровым номером 71:14:020801:1221, расположенного по адресу: Российская Федерация, Тульская область, Ленинский район, село Высокое.

2. Утвердить границы публичных сервитутов (приложение).

3. Публичные сервитуты устанавливаются в интересах местного населения и муниципальных нужд.

4. Публичные сервитуты устанавливаются на безвозмездной основе.

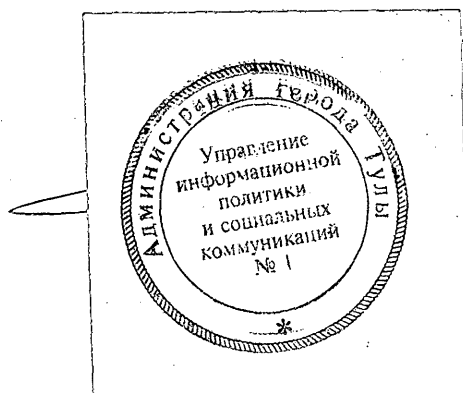
5. Срок действия публичных сервитутов – бессрочно.

6. Управлению градостроительства и архитектуры администрации города Тулы в течение пяти рабочих дней со дня принятия настоящего распоряжения направить его в Единый государственный реестр недвижимости в порядке, предусмотренном законодательством Российской Федерации.

7. Разместить распоряжение на официальном сайте администрации города Тулы в информационно – телекоммуникационной сети «Интернет».

8. Распоряжение вступает в силу со дня подписания.

Первый заместитель  
главы администрации  
города Тулы



Ю.А. Терехов

Приложение  
к распоряжению администрации города Тулы  
от 07.10.2025 № 1/8036-р



## Границы публичных сервитутов

### Сервитут 1



Масштаб 1:2000

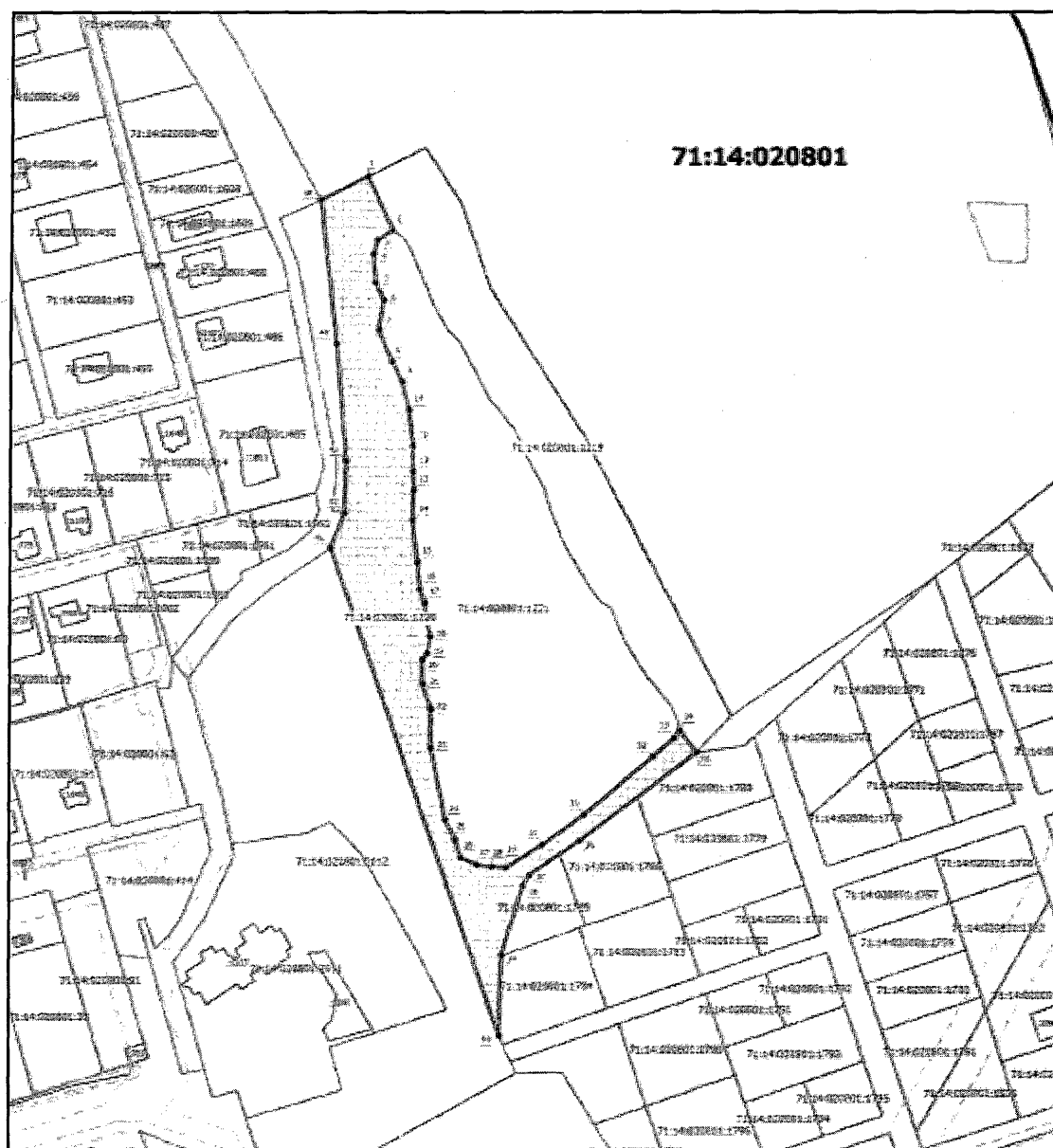
#### Условные обозначения:

-  - проектные границы публичного сервитута
-  - характерные точки границ публичного сервитута
- 71:30:050209:3806 - границы и обозначения земельных участков, сведения о которых имеются в ЕГРН
- 71:30:050209 - границы и обозначения кадастрового квартала

## Ведомость координат поворотных точек

@ 142382		
Обозначение характерных точек границ	Координаты, м	
	X	Y
1	747119.24	270948.46
2	747131.42	270972.93
3	747107.72	270988.34
4	747071.19	271001.31
5	747010.51	271040.76
6	746891.56	271104.57
7	746876.24	271089.87
8	746885.44	271082.74
9	746888.56	271082.14
10	746895.67	271079.07
11	746907.69	271068.83
12	746921.98	271059.49
13	746936.55	271053.54
14	746939.81	271048.33
15	746945.91	271043.91
16	746963.00	271033.42
17	746976.91	271027.59
18	746986.36	271024.64
19	746999.16	271017.58
20	747011.85	271011.77
21	747025.22	271000.78
22	747049.44	270987.75
23	747054.48	270982.43
24	747064.35	270976.91
25	747083.18	270968.89
26	747092.17	270964.41
27	747096.21	270959.02
1	747119.24	270948.46

## Сервитут 2



Масштаб 1:2000

## Условные обозначения:



- проектные границы публичного сервитута



- характерные точки границ публичного сервитута

71:30:050209:3806

- границы и обозначения земельных участков, сведения о которых имеются в ЕГРН

71:30:050209

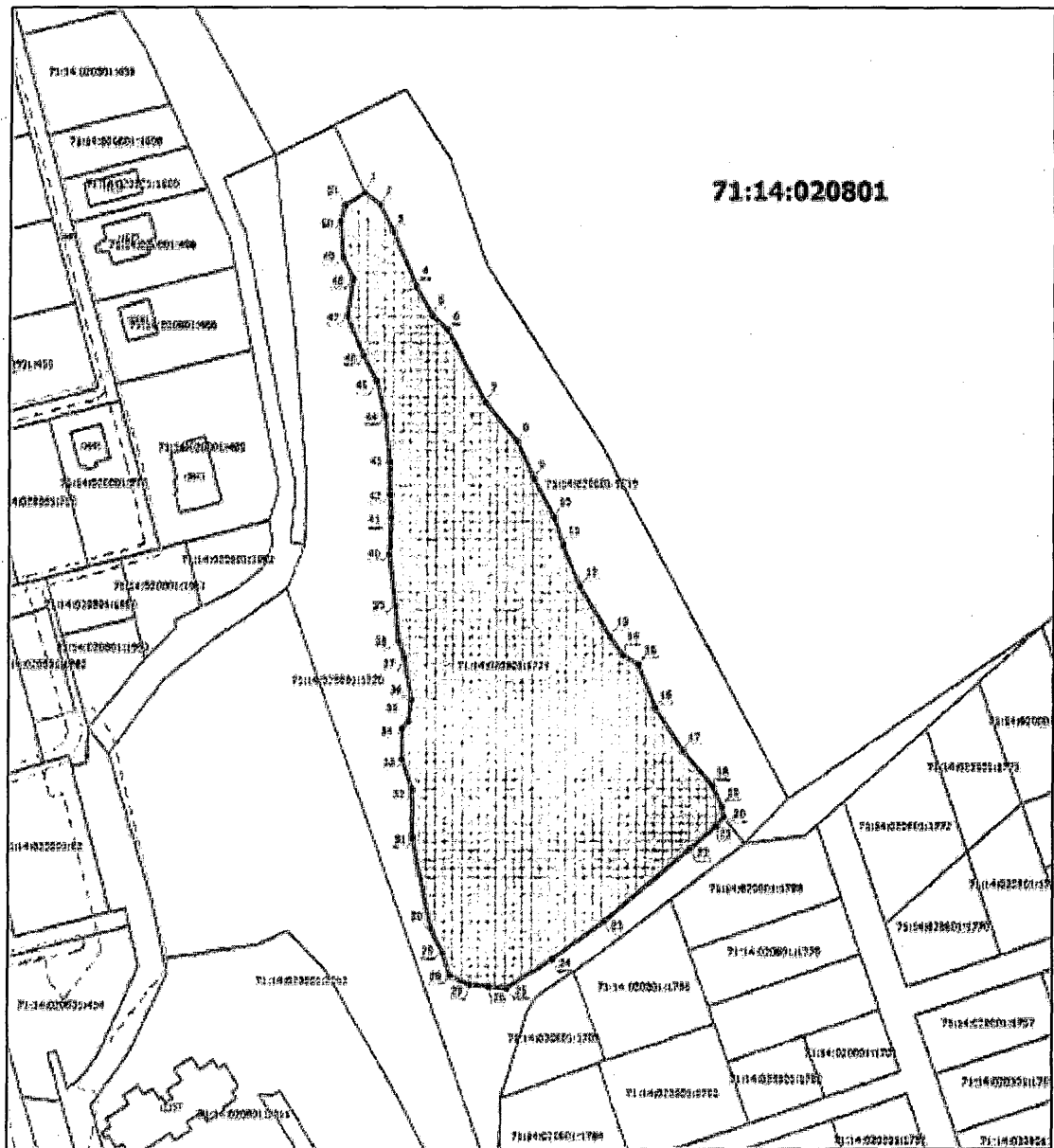
- границы и обозначения кадастрового квартала

## Ведомость координат поворотных точек

@ 142383		
Обозначение характерных точек границ	Координаты, м	
	X	Y
1	747119.24	270948.46
2	747096.21	270959.02
3	747092.10	270952.45
4	747086.40	270950.81
5	747074.07	270951.75
6	747066.83	270955.35
7	747054.18	270953.23
8	747040.76	270958.90
9	747032.32	270963.36
10	747020.64	270966.33
11	747005.02	270968.02
12	746994.12	270968.16
13	746986.40	270968.54
14	746973.82	270967.98
15	746956.27	270970.18
16	746944.72	270971.32
17	746939.03	270973.32
18	746924.85	270975.67
19	746917.68	270974.76
20	746915.17	270972.47
21	746904.95	270972.49
22	746894.58	270976.14
23	746878.27	270976.22
24	746847.99	270982.58
25	746839.59	270986.66
26	746831.97	270989.12
27	746828.89	270996.09
28	746828.18	271002.62
29	746827.65	271008.70
30	746837.40	271024.26
31	746850.03	271042.01
32	746874.57	271071.34
33	746882.27	271080.54
34	746885.44	271082.74
35	746876.24	271089.87
36	746838.97	271040.04
37	746824.59	271018.69

38	746820.13	271016.07
39	746791.00	271006.86
40	746757.00	271005.79
41	746962.23	270932.92
42	746977.01	270938.89
43	746998.74	270939.42
44	747048.37	270935.27
45	747109.16	270928.20
1	747119.24	270948.46

## Сервитут 3



Масштаб 1:2000

Условные обозначения:



- проектные границы публичного сервитута



- характерные точки границ публичного сервитута

71:30:050209:3806

- границы и обозначения земельных участков, сведения о которых имеются в ЕГРН

71:30:050209

- границы и обозначения кадастрового квартала



## Ведомость координат поворотных точек

@ 142406		
Обозначение характерных точек границ	Координаты, м	
	X	Y
1	747096.21	270959.02
2	747092.17	270964.41
3	747083.18	270968.89
4	747064.35	270976.91
5	747054.48	270982.43
6	747049.44	270987.75
7	747025.22	271000.78
8	747011.85	271011.77
9	746999.16	271017.58
10	746986.36	271024.64
11	746976.91	271027.59
12	746963.00	271033.42
13	746945.91	271043.91
14	746939.81	271048.33
15	746936.55	271053.54
16	746921.98	271059.49
17	746907.69	271068.83
18	746895.67	271079.07
19	746888.56	271082.14
20	746885.44	271082.74
21	746882.27	271080.54
22	746874.57	271071.34
23	746850.03	271042.01
24	746837.40	271024.26
25	746827.65	271008.70
26	746828.18	271002.62
27	746828.89	270996.09
28	746831.97	270989.12
29	746839.59	270986.66
30	746847.99	270982.58
31	746878.27	270976.22
32	746894.58	270976.14
33	746904.95	270972.49
34	746915.17	270972.47
35	746917.68	270974.76
36	746924.85	270975.67
37	746939.03	270973.32

38	746944.72	270971.32
39	746956.27	270970.18
40	746973.82	270967.98
41	746986.40	270968.54
42	746994.12	270968.16
43	747005.02	270968.02
44	747020.64	270966.33
45	747032.32	270963.36
46	747040.76	270958.90
47	747054.18	270953.23
48	747066.83	270955.35
49	747074.07	270951.75
50	747086.40	270950.81
51	747092.10	270952.45
1	747096.21	270959.02

---