



Администрация города Тулы

РАСПОРЯЖЕНИЕ

от 03.10.2025 № 1/7994-р

Об установлении публичного
сервитута

В соответствии со статьями 23, 39.37 Земельного кодекса Российской Федерации, статьей 3.6 Федерального закона от 25 октября 2001 года № 137-ФЗ «О введении в действие Земельного Кодекса Российской Федерации», на основании ходатайства акционерного общества «Тулагоргаз» об установлении публичного сервитута, на основании Устава муниципального образования городской округ город Тула:

1. Установить публичный сервитут сроком на 49 лет в интересах акционерного общества «Тулагоргаз» (ИНН 7102000154, ОГРН 1027100972799) в целях эксплуатации сооружения – сооружение: газовые сети: надземная сеть высокого давления; подземная сеть высокого давления; надземная сеть среднего давления; подземная сеть среднего давления; надземная сеть низкого давления; подземная сеть низкого давления, лит. I (кадастровый номер 71:30:000000:6289):

- на часть земельного участка с кадастровым номером 71:30:040109:2825 (обл. Тульская, г. Тула, ул. К.Цеткин, д. 3);

- на часть земельного участка с кадастровым номером 71:30:040109:138 (обл. Тульская, г. Тула, ул. Братьев Жабровых, д. 8);

- на часть земельного участка с кадастровым номером 71:30:040109:13 (Тульская область, г. Тула, р-н Советский, ул. Кл. Цеткин, дом 1);


- на часть земельного участка с кадастровым номером 71:30:040109:121 (Местоположение установлено относительно ориентира, расположенного в границах участка. Почтовый адрес ориентира: обл. Тульская, г. Тула, р-н Советский, ул. Лейтейзена, дом 6.);

- на часть земельного участка с кадастровым номером 71:30:040109:23 (обл. Тульская, г. Тула, пр-кт. Красноармейский, д. 15);

- на территории земель, государственная собственность на которые не разграничена в кадастровом квартале 71:30:040109, местоположение: Тульская область, МО г. Тула, Советский район.

2. Утвердить границы публичного сервитута (приложение).
3. Публичный сервитут является безвозмездным в соответствии с пунктом 4 статьи 3.6 Федерального закона от 25 октября 2001 года № 137-ФЗ «О введении в действие Земельного Кодекса Российской Федерации».
4. Порядок установления зон с особыми условиями использования территорий и содержание ограничений прав на земельные участки определён постановлением Правительства Российской Федерации от 20 ноября 2000 года № 878 «Об утверждении Правил охраны газораспределительных сетей».
5. Акционерному обществу «Тулагоргаз» привести земельные участки, указанные в пункте 1 настоящего распоряжения, в состояние, пригодное для их использования в соответствии с разрешенным использованием, в срок не позднее чем три месяца после завершения деятельности, для обеспечения которой установлен публичный сервитут.
6. Управлению градостроительства и архитектуры администрации города Тулы в течение пяти рабочих дней со дня принятия распоряжения об установлении публичного сервитута направить копию настоящего распоряжения:
 - в орган, осуществляющий регистрацию прав;
 - акционерному обществу «Тулагоргаз» (ИНН 7102000154, ОГРН 1027100972799), а также направить сведения о лицах, являющихся правообладателями земельного участка, сведения о лицах, подавших заявления об учете их прав (обременений прав) на земельный участок, способах связи с ними, копии документов, подтверждающих права указанных лиц на земельный участок.
7. Разместить распоряжение на официальном сайте администрации города Тулы в информационно – телекоммуникационной сети «Интернет».
8. Распоряжение вступает в силу со дня подписания.

Первый заместитель главы
администрации города Тулы

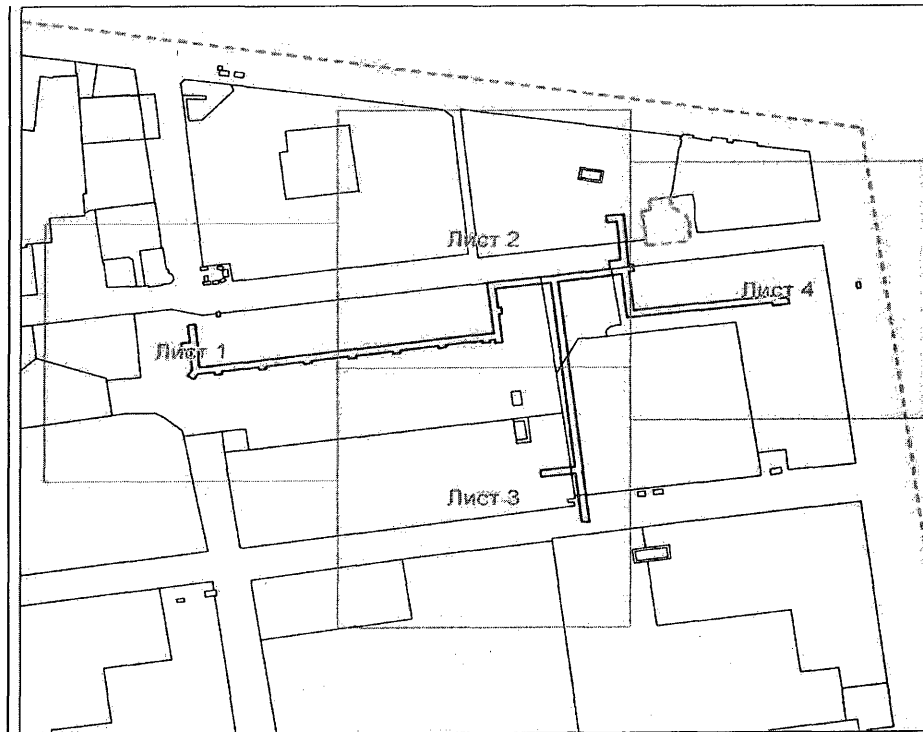


Ю.А. Терехов

Приложение
к распоряжению администрации города Тулы



от 03.10.2025 № 1/7994-р

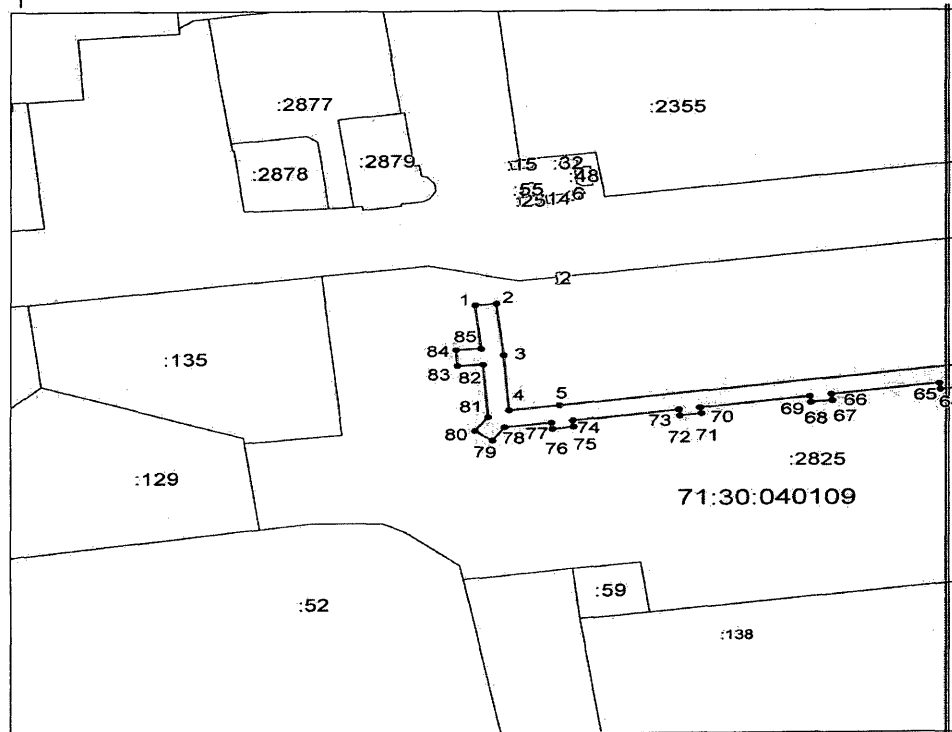
Границы публичного сервитута



Масштаб 1: 2800

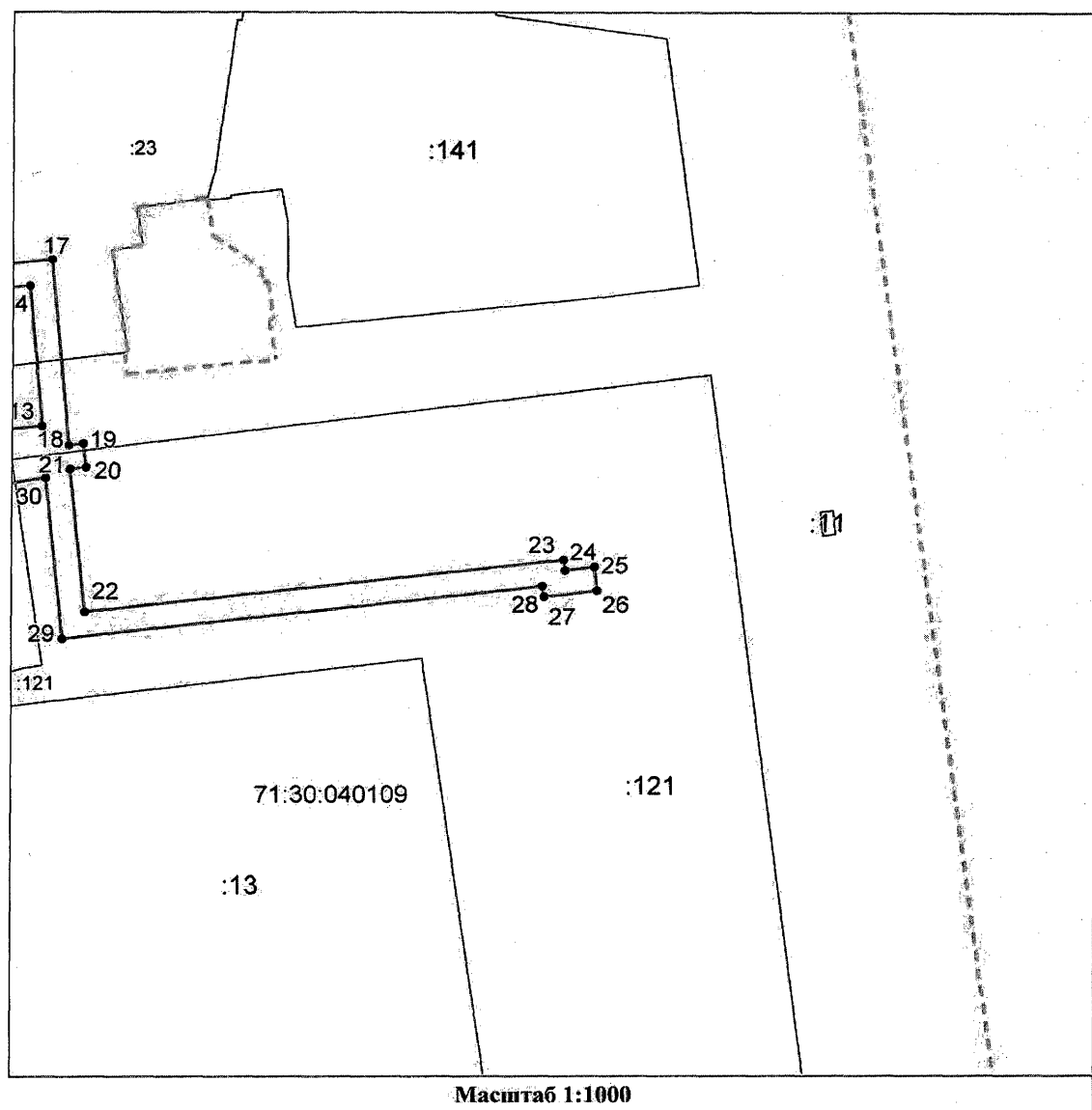
Используемые условные знаки и обозначения:

-  — область выносного листа,
-  — номер выносного листа.



Масштаб 1:1000





Используемые условные знаки и обозначения:

- граница объекта,
- установленная граница муниципального образования,
- установленная граница населенного пункта,
- граница земельного участка,
- — характерная точка объекта.

Ведомость координат поворотных точек

@141834		
Обозначение характерных точек границ	Координаты	
	X	Y
1	744397.23	261101.05
2	744397.68	261105.02
3	744384.79	261106.42
4	744371.18	261107.33
5	744372.26	261116.77
6	744390.90	261259.65
7	744391.35	261264.27
8	744403.88	261262.97
9	744422.44	261260.86
10	744426.46	261296.33
11	744430.69	261326.35
12	744435.64	261325.85
13	744436.18	261331.94
14	744459.83	261329.80
15	744459.33	261324.46
16	744463.31	261324.08
17	744464.18	261333.43
18	744433.02	261336.24
19	744433.27	261338.55
20	744429.29	261338.98
21	744429.01	261336.41
22	744405.08	261338.86
23	744413.78	261415.35
24	744412.02	261415.61
25	744412.57	261420.32
26	744408.60	261420.79
27	744407.59	261412.23
28	744409.37	261411.96
29	744400.65	261335.29
30	744427.53	261332.54
31	744422.76	261298.79
32	744276.51	261315.30
33	744276.05	261311.33
34	744305.67	261307.98
35	744303.76	261289.77
36	744307.74	261289.35
37	744309.64	261307.53
38	744353.66	261302.57

39	744357.64	261302.12
40	744422.26	261294.82
41	744418.92	261265.28
42	744407.17	261266.62
43	744407.32	261268.37
44	744403.33	261268.70
45	744403.19	261267.06
46	744388.39	261268.60
47	744385.81	261269.02
48	744385.17	261265.07
49	744387.38	261264.72
50	744387.12	261262.15
51	744385.88	261262.33
52	744385.32	261258.37
53	744386.67	261258.18
54	744384.11	261238.53
55	744382.62	261238.72
56	744382.11	261234.76
57	744383.59	261234.56
58	744380.95	261214.33
59	744379.47	261214.52
60	744378.95	261210.55
61	744380.43	261210.36
62	744377.88	261190.78
63	744376.38	261190.97
64	744375.88	261187.00
65	744377.36	261186.81
66	744374.76	261166.87
67	744373.27	261167.07
68	744372.76	261163.10
69	744374.24	261162.91
70	744371.62	261142.78
71	744370.13	261142.97
72	744369.61	261139.01
73	744371.10	261138.81
74	744368.55	261119.26
75	744367.06	261119.45
76	744366.54	261115.49
77	744368.06	261115.29
78	744367.07	261106.60
79	744363.81	261104.36
80	744366.09	261101.06
81	744369.51	261103.43
82	744382.47	261102.57

83	744382.10	261097.80
84	744386.09	261097.50
85	744386.46	261102.22
1	744397.23	261101.05
