



# Администрация города Тулы

## РАСПОРЯЖЕНИЕ

от 24.03.2026 № 1/1985-р

Об установлении публичного сервитута

В соответствии со статьями 23, 39.37 Земельного кодекса Российской Федерации, статьей 3.6 Федерального закона от 25 октября 2001 года № 137-ФЗ «О введении в действие Земельного Кодекса Российской Федерации», на основании ходатайства акционерного общества «Тулагорводоканал» об установлении публичного сервитута, на основании Устава муниципального образования городской округ город Тула:

1. Установить публичный сервитут сроком на 10 лет в интересах акционерного общества «Тулагорводоканал» (ИНН 7105504223, ОГРН 1087154028004) в целях эксплуатации сооружения – сооружения гидротехнические: водовод артезианской воды расположенного по адресу: Тульская область, Ленинский район, Непрейковский водозабор, с. Зайцево, ул. Новая, 15 (кадастровый номер 71:14:000000:8247):

- на часть земельного участка с кадастровым номером 71:14:030201:17 (входит в ЕЗП 71:14:000000:22), расположенного по адресу: Тульская область, Ленинский район;

- на часть земельного участка с кадастровым номером 71:14:030201:16 (входит в ЕЗП 71:14:000000:22), расположенного по адресу: Тульская область, Ленинский район;

- на часть земельного участка с кадастровым номером 71:14:030201:18, расположенного по адресу: обл. Тульская, р-н Ленинский, Иншинское сельское поселение, д. Беликово, в 400 м севернее;

- на часть земельного участка с кадастровым номером 71:14:030201:26 (входит в ЕЗП 71:14:030201:29) расположенного по адресу: Тульская область, Ленинский район;

- на часть земельного участка с кадастровым номером 71:14:000000:99, расположенного по адресу: Тульская область, Ленинский район, ЗАО "Туларибхоз" р-з "Непрейка";

- на часть земельного участка с кадастровым номером 71:14:030201:19, расположенного по адресу обл. Тульская, р-н Ленинский, Иншинское сельское поселение, д. Беликово, в 40 м северо-восточнее;

- на часть земельного участка с кадастровым номером 71:14:030201:15 (входит в ЕЗП 71:14:000000:22), расположенного по адресу: Тульская область, Ленинский район;

- на часть земельного участка с кадастровым номером 71:14:030201:27 (входит в ЕЗП 71:14:030201:29), расположенного: по адресу Тульская область, Ленинский район;

- на часть земельного участка с кадастровым номером 71:14:030201:13 (входит в ЕЗП 71:14:000000:22) расположенного по адресу: Тульская область, Ленинский район;

- на часть земельного участка с кадастровым номером 71:14:030201:12 (входит в ЕЗП 71:14:000000:22), расположенного по адресу: Тульская область, Ленинский район;

- на часть земельного участка с кадастровым номером 71:14:030201:11 (входит в ЕЗП 71:14:000000:22), расположенного по адресу: Тульская область, Ленинский район;

- на часть земельного участка с кадастровым номером 71:14:030201:10, (входит в ЕЗП 71:14:000000:22) расположенного по адресу: Тульская область, Ленинский район;

- на часть земельного участка с кадастровым номером 71:14:030201:9 (входит в ЕЗП 71:14:000000:22), расположенного по адресу: Тульская область, Ленинский район;

- на часть земельного участка с кадастровым номером 71:14:030201:223, расположенного по адресу: Тульская область, Ленинский район Иншинское сельское поселение, садоводческое товарищество ОАО "Тульский оружейный завод "Солнечный";

- на часть земельного участка с кадастровым номером 71:14:030201:3, расположенного по адресу: обл. Тульская, р-н Ленинский, с/о Зайцевский, сад-ое тов-во "Солнечный" ОАО "Тульский оружейный завод", участок 63;

- на часть земельного участка с кадастровым номером 71:14:030201:40, расположенного по адресу: обл. Тульская, р-н Ленинский, д. Шевелевка, Иншинское с/п, в 480м севернее;

- на часть земельного участка с кадастровым номером 71:14:030201:8 (входит в ЕЗП 71:14:000000:22), расположенного по адресу: Тульская область, Ленинский район;

- на часть земельного участка с кадастровым номером 71:14:030201:7 (входит в ЕЗП 71:14:000000:22), расположенного по адресу: Тульская область, Ленинский район;

- на часть земельного участка с кадастровым номером 71:14:030201:41, расположенного по адресу: обл. Тульская, р-н Ленинский, с/пос. Иншинское, д. Шевелевка, дом 1;

- на часть земельного участка с кадастровым номером 71:14:030201:42, расположенного по адресу: обл. Тульская, р-н Ленинский, с/пос. Иншинское, д. Шевелевка, дом 1;

- на часть земельного участка с кадастровым номером 71:14:030201:6 (входит в ЕЗП 71:14:000000:22), расположенного по адресу: Тульская область, Ленинский район;

- на часть земельного участка с кадастровым номером 71:14:030201:36 расположенного по адресу: Тульская область, Ленинский район;

- на часть земельного участка с кадастровым номером 71:14:030201:39, расположенного по адресу: Тульская область, Ленинский район;

- на часть земельного участка с кадастровым номером 71:14:030201:5 (входит в ЕЗП 71:14:000000:22), расположенного по адресу: Тульская область, Ленинский район;

- на территории земель, государственная собственность на которые не разграничена в Тульской области, городской округ г. Тула, с. Зайцево муниципального образования город Тула в порядке, установленном подпунктом 3 пункта 3 статьи 39.42 Земельного кодекса Российской Федерации.

2. Утвердить границы публичного сервитута (приложение).

3. Публичный сервитут является безвозмездным в соответствии с пунктом 4 статьи 3.6 Федерального закона от 25 октября 2001 года № 137-ФЗ «О введении в действие Земельного Кодекса Российской Федерации».

4. Порядок установления зон с особыми условиями использования территорий и содержание ограничений прав на земельные участки определён постановлением Правительства Российской Федерации от 20 ноября 2000 года № 878 «Об утверждении Правил охраны газораспределительных сетей».

5. Акционерному обществу «Тулагорводоканал» привести земельные участки, указанные в пункте 1 настоящего распоряжения, в состояние, пригодное для их использования в соответствии с разрешенным использованием, в срок не позднее чем три месяца после завершения деятельности, для обеспечения которой установлен публичный сервитут.

6. Управлению градостроительства и архитектуры администрации города Тулы в течение пяти рабочих дней со дня принятия распоряжения об установлении публичного сервитута направить копию настоящего распоряжения:

- в орган, осуществляющий регистрацию прав;


- акционерному обществу «Тулагорводоканал» (ИНН 7105504223, ОГРН 1087154028004), а также направить сведения о лицах, являющихся правообладателями земельного участка, сведения о лицах, подавших заявления об учете их прав (обременений прав) на земельный участок, способах связи

с ними, копии документов, подтверждающих права указанных лиц на земельный участок.

7. Разместить распоряжение на официальном сайте администрации города Тулы в информационно – телекоммуникационной сети «Интернет».

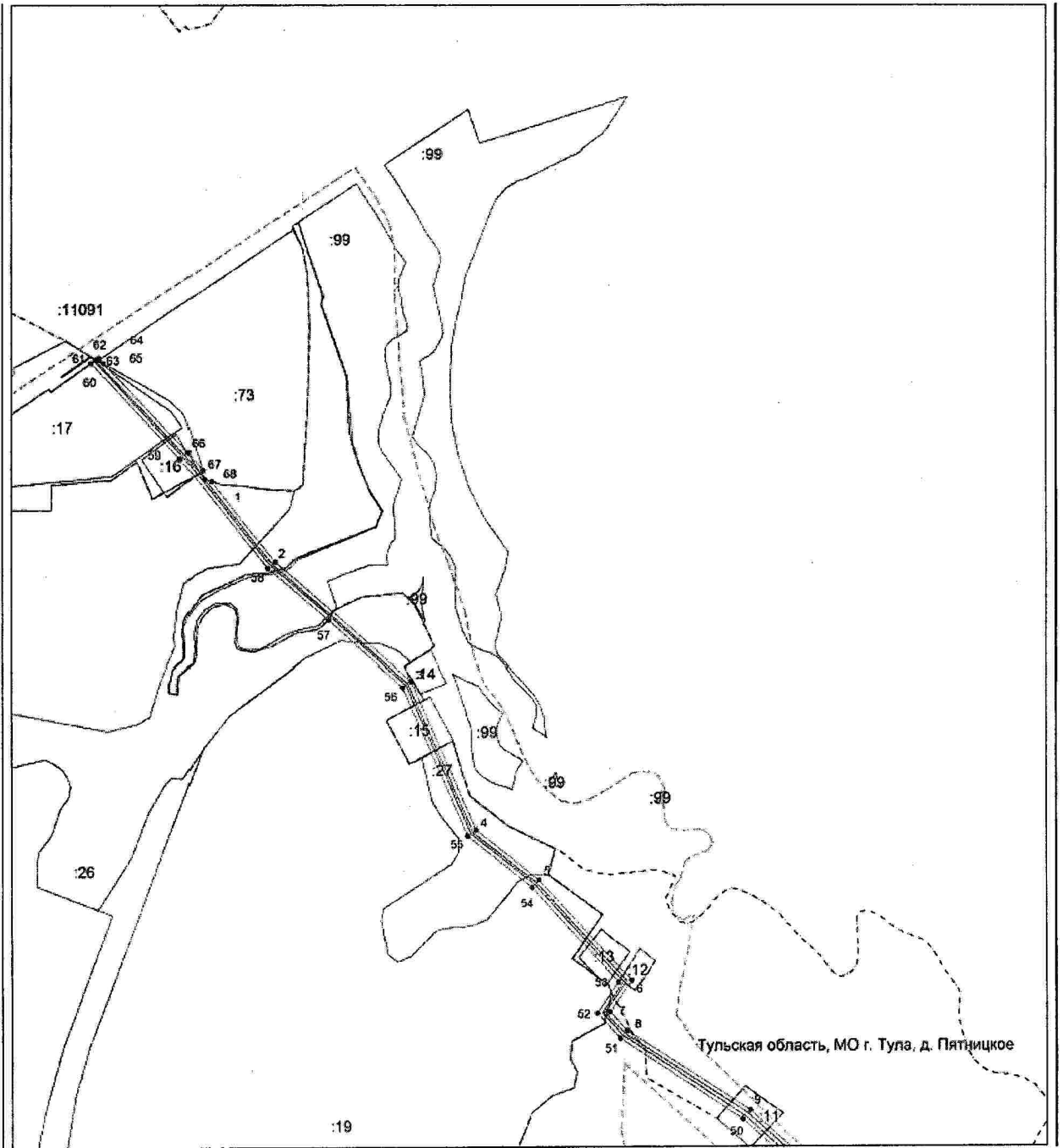
8. Распоряжение вступает в силу со дня подписания.

Первый заместитель главы  
администрации города Тулы

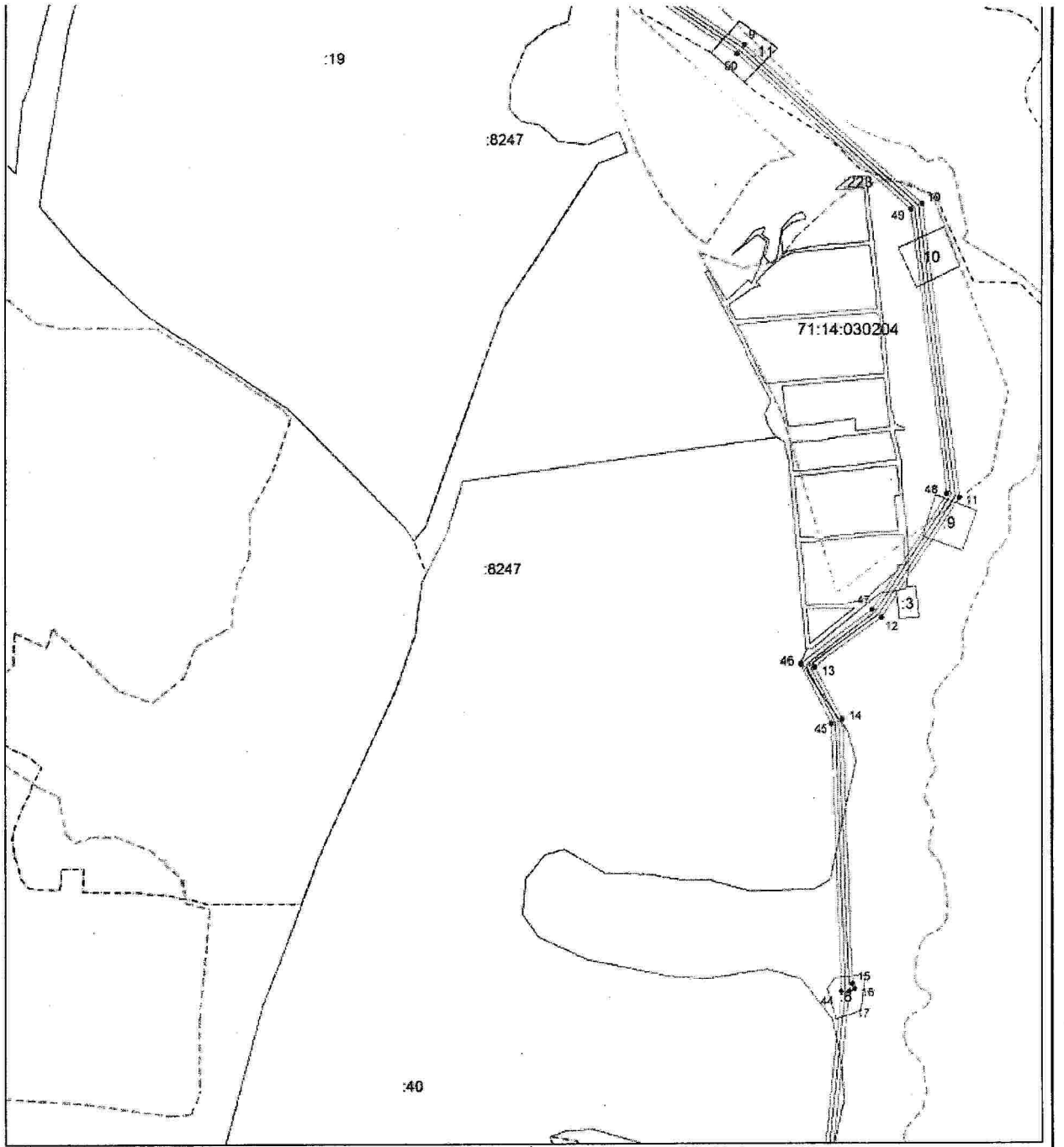


Ю.А. Терехов

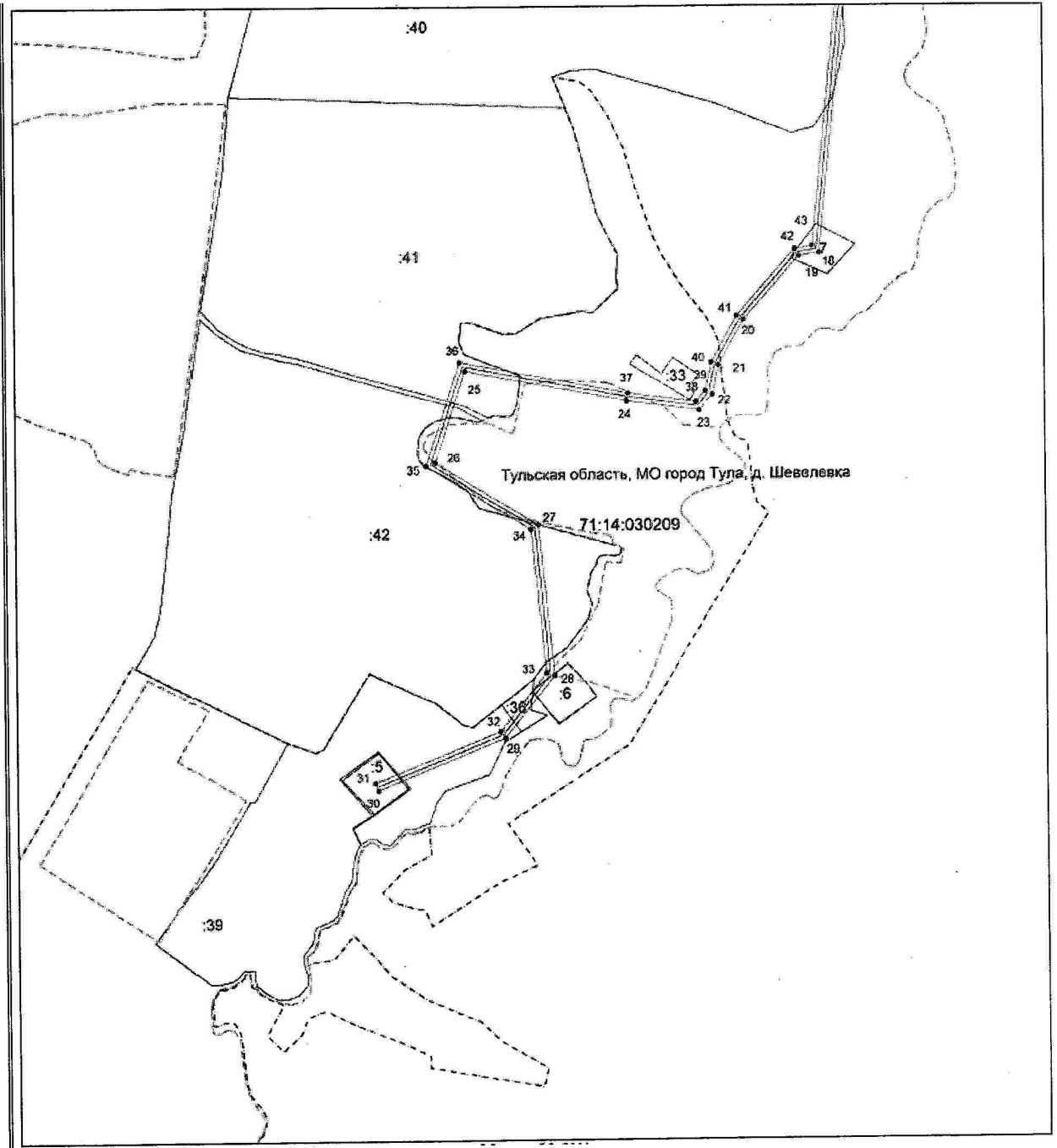




Масштаб 1:5000



Масштаб 1:5000



Масштаб 1:5000

**ГРАФИЧЕСКОЕ ОПИСАНИЕ**

местоположения границ населенных пунктов, территориальных зон, особо охраняемых природных территорий, зон с особыми условиями использования территории

**Публичный сервитут для эксплуатации объекта недвижимости с К№71:14:000000:8247  
"водовод артезианской воды", расположенного по адресу: Тульская область, Ленинский район, Непрейковский водозабор, с. Зайцево, ул. Новая, 15**

(наименование объекта, местоположение границ которого описано)

**План границ объекта****Используемые условные знаки и обозначения:**

- \_\_\_\_\_ – граница объекта,
- – установленная граница муниципального образования,
- – установленная граница населенного пункта,
- \_\_\_\_\_ – граница земельного участка,
- – характерная точка объекта.

**Ведомость координат поворотных точек**

<b>@145341</b>		
Обозначение характерных точек границ	Координаты	
	X	Y
1	738645.87	248232.81
2	738541.95	248314.57
3	738389.69	248489.09
4	738198.20	248572.78
5	738134.96	248653.87
6	738005.62	248773.03
7	737964.90	248745.33
8	737940.66	248767.44
9	737839.42	248924.71
10	737633.16	249151.50
11	737255.86	249200.17
12	737100.90	249100.09

13	737038.35	249014.07
14	736971.98	249049.67
15	736632.04	249062.54
16	736625.95	249065.49
17	736622.11	249057.97
18	736207.46	249015.49
19	736203.24	248988.99
20	736120.84	248917.52
21	736061.98	248885.57
22	736024.16	248877.19
23	736004.27	248859.84
24	736016.43	248766.95
25	736056.25	248556.78
26	735939.15	248517.76
27	735857.17	248651.03
28	735663.29	248670.60
29	735582.23	248606.14
30	735516.23	248441.02
31	735525.51	248437.30
32	735590.53	248599.96
33	735666.33	248660.24
34	735851.25	248641.57

35	735934.79	248505.76
36	736067.71	248550.06
37	736026.31	248768.53
38	736014.89	248855.82
39	736028.82	248867.97
40	736065.52	248876.11
41	736126.56	248909.26
42	736212.54	248983.83
43	736216.12	249006.33
44	736622.45	249047.95
45	736966.56	249035.79
46	737041.78	248996.84
47	737111.01	249088.11
48	737260.26	249184.27
49	737625.66	249137.39
50	737827.74	248915.12
51	737930.91	248758.61
52	737963.82	248728.97
53	738003.70	248756.13
54	738125.50	248644.98
55	738190.59	248561.75
56	738381.91	248478.36
57	738466.89	248382.35

58	738533.73	248305.01
59	738675.02	248193.52
60	738797.57	248079.59
61	738802.03	248085.92
62	738804.24	248089.18
63	738802.79	738802.79
64	738801.61	248088.82
65	738798.11	248094.97
66	738683.26	248203.39
67	738660.18	248221.55
68	738648.40	248224.38

---