



ООО «СтройПроектКонсалтинг»

Утверждено постановлением
администрации города Тулы
от _____ № _____

Проект внесения изменений в проект межевания
территории, расположенной по адресу:
город Тула, Привокзальный район, ул. Путейская, д. 23

ОСНОВНАЯ ЧАСТЬ

08-25-ПМТ

Том 1

Изм.	№ док.	Подп.	Дата
1	08-25/1	<i>Sheff</i>	03.26



ООО «СтройПроектКонсалтинг»

Проект внесения изменений в проект межевания
территории, расположенной по адресу:
город Тула, Привокзальный район, ул. Путейская, д. 23

ОСНОВНАЯ ЧАСТЬ

08-25-ПМТ

Том 1

Директор

Рук. проекта

В.О. Доценко

А.В. Карпов

Содержание

1. ОБЩИЕ СВЕДЕНИЯ.....	2
2. ПРОЕКТНЫЕ РЕШЕНИЯ.....	3
2.1 Перечень и сведения о площади образуемых земельных участков, в том числе возможные способы их образования.....	4
2.2 Вид разрешенного использования образуемых земельных участков в соответствии с проектом планировки территории в случаях, предусмотренных настоящим Кодексом.....	10
2.3 Перечень и сведения о площади земельных участков, которые будут отнесены к территориям общего пользования или имуществу общего пользования, в том числе в отношении которых предполагаются резервирование и (или) изъятие для государственных или муниципальных нужд.....	11
2.4 Целевое назначение лесов, вид (виды) разрешенного использования лесного участка, количественные и качественные характеристики лесного участка, сведения о нахождении лесного участка в границах особо защитных участков лесов (в случае, если подготовка проекта межевания территории осуществляется в целях определения местоположения границ образуемых и (или) изменяемых лесных участков).....	13
2.5 Сведения о границах территории, в отношении которой утвержден проект межевания, содержащие перечень координат характерных точек этих границ в системе координат, используемой для ведения Единого государственного реестра недвижимости. Координаты характерных точек границ территории, в отношении которой утвержден проект межевания, определяются в соответствии с требованиями к точности определения координат характерных точек границ, установленных в соответствии с настоящим Кодексом для территориальных зон	13
2.6 Сведения о публичных сервитутах, устанавливаемых проектом межевания, содержащие перечень координат поворотных точек границ данных сервитутов в системе координат, используемой для ведения Единого государственного реестра недвижимости.....	16

Согласовано		

Взам. инв. №	
--------------	--

Подп. и дата	
--------------	--

Инв. № подл.	
--------------	--

							08-25-ПМТ-Т1-ТЧ		
Изм.	Кол.уч.	Лист	№док.	Подп.	Дата				
Разраб.		Никитченко		<i>Шлеп</i>	03.26	Состав документации	Стадия	Лист	Листов
Проверил		Игнатова		<i>Игнатова</i>	03.26		П	1	20
Рук. проек.		Карпов		<i>Карпов</i>	03.26		С.П.К		
Н.контр		Комлев		<i>Комлев</i>	03.26				

1. ОБЩИЕ СВЕДЕНИЯ

Работы по подготовке проекта межевания территории, расположенной в г. Туле, на ул. Путейской, д.23, выполнены ООО «СтройПроектКонсалтинг» на основании Договора о комплексном развитии территории, расположенной по адресу: город Тула, Привокзальный район, ул. Путейская, д. 23 по инициативе правообладателей, от 28.02.2025 г., Дополнительного соглашения к Договору о комплексном развитии территории от 22.05.2025 г. и Приложения №1 к Договору №08-25 от 28.02.2025 г.

Территория проектирования расположена восточнее ул. Путейской в г. Туле и ограничена ул. Путейской с запада; участком 1 очереди и территорией объектов авто-обслуживания с севера; территорией р. Упы с востока; неразграниченными территориями и участками КНС, склада и административного здания с юга.

Разработка проекта межевания осуществлена в соответствии с действующими законодательно-нормативными и методическими материалами:

- Градостроительный кодекс РФ №190-ФЗ от 29.12.2004 г. (изм. от 24.06.2025 г. 1.1)

30.01.2026 г.);

- Земельный кодекс РФ №136-ФЗ от 25.10.2001 г. (ред. от 20.03.2025 г. 1.2)

30.01.2026 г.);

- Федеральный закон от 20.03.2011 г. № 41-ФЗ «О внесении изменений в градостроительный кодекс РФ и отдельные законодательные акты РФ в части вопросов территориального планирования» (в ред. от 26.07.2017г.);

- Федеральный закон от 03.07.2016 г. № 373-ФЗ «О внесении изменений в Градостроительный кодекс Российской Федерации, отдельные законодательные акты Российской Федерации в части совершенствования регулирования подготовки, согласования и утверждения документации по планировке территории и обеспечения комплексного и устойчивого развития территорий и признании утратившими силу отдельных положений законодательных актов Российской Федерации» (с изм. на 02.08.2019);

- СП 42.13330.2016. Свод правил. Градостроительство. Планировка и застройка городских и сельских поселений. Актуализированная редакция СНиП 2.07.01-89* (с изм. на 09.06.2022 г.);

- Постановление Правительства РФ от 02.04.2022 №575 «Об особенностях подготовки, согласования, утверждения, продления сроков действия документации по планировке территории, градостроительных планов земельных участков, выдачи разрешений на строительство объектов капитального строительства, разрешений на ввод в эксплуатацию» (с изм. на 30.12.2024 г. 30.12.2024 г.);

- Приказ Федеральной службы государственной регистрации, кадастра и картографии от 10 ноября 2020 г. № П/0412 "Об утверждении классификатора видов разрешенного использования земельных участков"(с изм. на 24.12.2024 г.);

- Приказ Министерства строительства и жилищно-коммунального хозяйства Российской Федерации от 6 августа 2020 г. № 433/пр «Об утверждении технических требований к ведению реестров государственных информационных систем обеспечения градостроительной деятельности, методики присвоения регистрационных номеров сведениям, документам, материалам, размещаемым в

Взам. инв. №	
Подп. и дата	
Инв. № подл.	

																																																																																																																																																																																																																																																																																																																																																																																																																																																																																																																																																																																																																																																																																																																																																																																																																																																																																																																																																																																																																																																																																																																																																																																																																																																																																																																																																																																																						</
--	--	--	--	--	--	--	--	--	--	--	--	--	--	--	--	--	--	--	--	--	--	--	--	--	--	--	--	--	--	--	--	--	--	--	--	--	--	--	--	--	--	--	--	--	--	--	--	--	--	--	--	--	--	--	--	--	--	--	--	--	--	--	--	--	--	--	--	--	--	--	--	--	--	--	--	--	--	--	--	--	--	--	--	--	--	--	--	--	--	--	--	--	--	--	--	--	--	--	--	--	--	--	--	--	--	--	--	--	--	--	--	--	--	--	--	--	--	--	--	--	--	--	--	--	--	--	--	--	--	--	--	--	--	--	--	--	--	--	--	--	--	--	--	--	--	--	--	--	--	--	--	--	--	--	--	--	--	--	--	--	--	--	--	--	--	--	--	--	--	--	--	--	--	--	--	--	--	--	--	--	--	--	--	--	--	--	--	--	--	--	--	--	--	--	--	--	--	--	--	--	--	--	--	--	--	--	--	--	--	--	--	--	--	--	--	--	--	--	--	--	--	--	--	--	--	--	--	--	--	--	--	--	--	--	--	--	--	--	--	--	--	--	--	--	--	--	--	--	--	--	--	--	--	--	--	--	--	--	--	--	--	--	--	--	--	--	--	--	--	--	--	--	--	--	--	--	--	--	--	--	--	--	--	--	--	--	--	--	--	--	--	--	--	--	--	--	--	--	--	--	--	--	--	--	--	--	--	--	--	--	--	--	--	--	--	--	--	--	--	--	--	--	--	--	--	--	--	--	--	--	--	--	--	--	--	--	--	--	--	--	--	--	--	--	--	--	--	--	--	--	--	--	--	--	--	--	--	--	--	--	--	--	--	--	--	--	--	--	--	--	--	--	--	--	--	--	--	--	--	--	--	--	--	--	--	--	--	--	--	--	--	--	--	--	--	--	--	--	--	--	--	--	--	--	--	--	--	--	--	--	--	--	--	--	--	--	--	--	--	--	--	--	--	--	--	--	--	--	--	--	--	--	--	--	--	--	--	--	--	--	--	--	--	--	--	--	--	--	--	--	--	--	--	--	--	--	--	--	--	--	--	--	--	--	--	--	--	--	--	--	--	--	--	--	--	--	--	--	--	--	--	--	--	--	--	--	--	--	--	--	--	--	--	--	--	--	--	--	--	--	--	--	--	--	--	--	--	--	--	--	--	--	--	--	--	--	--	--	--	--	--	--	--	--	--	--	--	--	--	--	--	--	--	--	--	--	--	--	--	--	--	--	--	--	--	--	--	--	--	--	--	--	--	--	--	--	--	--	--	--	--	--	--	--	--	--	--	--	--	--	--	--	--	--	--	--	--	--	--	--	--	--	--	--	--	--	--	--	--	--	--	--	--	--	--	--	--	--	--	--	--	--	--	--	--	--	--	--	--	--	--	--	--	--	--	--	--	--	--	--	--	--	--	--	--	--	--	--	--	--	--	--	--	--	--	--	--	--	--	--	--	--	--	--	--	--	--	--	--	--	--	--	--	--	--	--	--	--	--	--	--	--	--	--	--	--	--	--	--	--	--	--	--	--	--	--	--	--	--	--	--	--	--	--	--	--	--	--	--	--	--	--	--	--	--	--	--	--	--	--	--	--	--	--	--	--	--	--	--	--	--	--	--	--	--	--	--	--	--	--	--	--	--	--	--	--	--	--	--	--	--	--	--	--	--	--	--	--	--	--	--	--	--	--	--	--	--	--	--	--	--	--	--	--	--	--	--	--	--	--	--	--	--	--	--	--	--	--	--	--	--	--	--	--	--	--	--	--	--	--	--	--	--	--	--	--	--	--	--	--	--	--	--	--	--	--	--	--	--	--	--	--	--	--	--	--	--	--	--	--	--	--	--	--	--	--	--	--	--	--	--	--	--	--	--	--	--	--	--	--	--	--	--	--	--	--	--	--	--	--	--	--	--	--	--	--	--	--	--	--	--	--	--	--	--	--	--	--	--	--	--	--	--	--	--	--	--	--	--	--	--	--	--	--	--	--	--	--	--	--	--	--	--	--	--	--	--	--	--	--	--	--	--	--	--	--	--	--	--	--	--	--	--	--	--	--	--	--	--	--	--	--	--	--	--	--	--	--	--	--	--	--	--	--	--	--	--	--	--	--	--	--	--	--	--	--	--	--	--	--	--	--	--	--	--	--	--	--	--	--	--	--	--	--	--	--	--	--	--	--	--	--	--	--	--	--	--	--	--	--	--	--	--	--	--	--	--	--	--	--	--	--	--	--	--	--	--	--	--	--	--	--	--	--	--	--	--	--	--	--	--	--	--	--	--	--	--	--	--	--	--	--	--	--	--	--	--	--	--	--	--	--	--	--	--	--	--	--	--	--	--	--	--	--	--	--	--	--	--	--	--	--	--	--	--	--	--	--	--	--	--	--	--	--	--	--	--	--	--	--	--	--	--	--	--	--	--	--	--	--	--	--	--	--	--	--	--	--	--	--	--	--	--	--	--	--	--	--	--	--	--	--	--	--	--	--	--	--	--	--	--	--	--	--	--	--	--	--	--	--	--	--	--	--	--	--	--	--	--	--	--	--	--	--	--	--	--	--	--	--	--	--	--	--	--	--	--	--	--	--	--	--	--	--	--	--	--	--	--	--	--	--	--	--	--	--	--	--	--	--	--	--	--	--	--	--	--	--	--	--	--	--	--	--	--	--	--	--	--	--	--	--	--	--	--	--	--	--	--	--	--	--	--	--	--	--	--	--	--	--	--	--	--	--	--	--	--	--	--	--	--	--	--	--	--	--	--	--	--	--	--	--	--	--	--	--	--	--	--	--	--	--	--	--	--	--	--	--	--	--	--	--	--	--	--	--	--	--	--	--	--	--	--	--	--	--	--	--	--	--	--	--	--	--	--	--	--	--	--	--	--	--	--	--	--	--	--	--	--	--	--	--	--	--	--	--	--	--	--	--	--	--	--	--	--	--	--	--	--	--	--	--	--	--	--	--	--	--	--	--	--	--	--	--	--	--	--	--	--	--	--	--	--	--	--	--	--	--	--	--	--	--	--	--	--	--	--	--	--	--	--	--	--	--	--	--	--	--	--	----

государственных информационных системах обеспечения градостроительной деятельности, справочников и классификаторов, необходимых для обработки указанных сведений, документов, материалов, форматов предоставления сведений, документов, материалов, содержащихся в государственных информационных системах обеспечения градостроительной деятельности»;

- постановление администрации города Тулы от 29.08.2013 г. №2829 «Об утверждении Положения о порядке установления линий градостроительного регулирования в городе Туле» (в ред. от 14.04.2015 г.);

- постановление администрации города Тулы от 13.10.2014 г. №3204 «Об утверждении Проекта линий градостроительного регулирования в городе Туле» (в ред. от 12.03.2025 г. 26.03.2025 г.); 1.1

- приказ Инспекции Тульской области по государственному архитектурно-строительному надзору №3 от 10.01.2025 «Об утверждении местных нормативов градостроительного проектирования муниципальных образований Тульской области» (ред. от 15.01.2026 г.); 1.2

1.3 - приказ Комитета Тульской области по архитектуре и градостроительству от 19.06.2025 № 70 21.01.2026 № 10 «О внесении изменений и дополнений в правила землепользования и застройки муниципального образования городской округ город Тула, утверждённые постановлением администрации муниципального образования города Тулы от 24.02.2021 № 312» (~~с изм. на 12.11.2025 г.~~); 1.3

- постановление Правительства Тульской области от 30.09.2021 г. №634 «Об утверждении порядка заключения договоров о комплексном развитии территории, осуществляемом по инициативе правообладателей земельных участков и (или) расположенных на них объектов недвижимости, заключаемых органами местного самоуправления с правообладателями земельных участков и (или) расположенных на них объектов недвижимого имущества»;

1.4 - приказ Комитета Тульской области по архитектуре и градостроительству от 26.03.2025 № 24 21.01.2026 № 11 «О внесении изменений в генеральный план муниципального образования город Тула, утверждённый решением Тульской городской Думы от 23.12.2016 № 33/838» (~~ред. от 30.06.2025~~); 1.4

- постановление Правительства Тульской области от 30.09.2021 г. №635 «Об утверждении региональных нормативов градостроительного проектирования Тульской области» (ред. от 26.06.2025).

2. ПРОЕКТНЫЕ РЕШЕНИЯ

Проект межевания территории, расположенной по адресу: Тульская область, г. Тула, Привокзальный район, ул. Путейская, д. 23, предусматривает:

- ~~Образование 3 земельных участков путем раздела исходного (изменяемого) земельного участка с К№71:30:020601:3543;~~
- ~~Образование 3 земельных участков 5 земельных участков из выделенных земель кадастрового квартала с К№71:30:020601;~~
- Смена вида разрешенного использования 2 земельных участков с К№71:30:020601:3904; 71:30:020601:3907;

1.5

Инв. № подл.	Взам. инв. №		2. ПРОЕКТНЫЕ РЕШЕНИЯ				Лист 3
	Подп. и дата		<p>Проект межевания территории, расположенной по адресу: Тульская область, г. Тула, Привокзальный район, ул. Путейская, д. 23, предусматривает:</p> <div><ul style="list-style-type: none">– Образование 3 земельных участков путем раздела исходного (изменяемого) земельного участка с К№71:30:020601:3543;- Образование 3 земельных участков 5 земельных участков из выделенных земель кадастрового квартала с К№71:30:020601;- Смена вида разрешенного использования 2 земельных участков с К№71:30:020601:3904; 71:30:020601:3907;</div>				

1.5

1	5	Изм.	08-25/1	<i>Sheff</i>	03.26
Изм.	Кол.уч	Лист	№док.	Подл.	Дата

- Установление публичного сервитута.
Проект не предполагает изменения территориальных зон.

2.1 Перечень и сведения о площади образуемых земельных участков, в том числе возможные способы их образования

Таблица 1. Перечень и сведения о площади образуемых земельных участков, способах их образования

№ п/п	Обозначение участка	Способ образования	Площадь (кв. м)
1	71:30:020601: ЗУ1	Образование нового земельного участка из земель кадастрового квартала с К№71:14:020601	106
2	71:30:020601: ЗУ2	Образование нового земельного участка из земель кадастрового квартала с К№71:14:020601	229
3	71:30:020601: ЗУ3	Образование нового земельного участка из земель кадастрового квартала с К№71:14:020601	1156
4	71:30:020601: ЗУ4	Образование нового земельного участка из земель кадастрового квартала с К№71:14:020601	131
5	71:30:020601: ЗУ5	Образование нового земельного участка из земель кадастрового квартала с К№71:14:020601	14

Инов. № подл.	Подп. и дата	Взам. инв. №
Изм.	Кол.уч	Лист
1	-	Зам.
08-25/1	Подл.	Дата

08-25-ПМТ-Т1-ТЧ	Лист
4	

Таблица 2. Ведомость координат поворотных точек границ образуемых земельных участков

71:30:020601:3У1				
Площадь земельного участка			106 кв. м	
Обозначение характерных точек границ	Координаты, м		СКП положения характерной точки, (Mt), м	Описание закрепления точки
	Х	У		
6	744410.26	260094.92	0,1	-
96	744409.94	260095.29	0,1	-
98	744337.60	260096.25	0,1	-
92	744338.98	260095.62	0,1	-
91	744405.1	260092.96	0,1	-
90	744405.73	260093.53	0,1	-
6	744410.26	260094.92	0,1	-
71:30:020601:3У2				
Площадь земельного участка			229 кв. м	
Обозначение характерных точек границ	Координаты, м		СКП положения характерной точки, (Mt), м	Описание закрепления точки
	Х	У		
92	744338.98	260095.62	0,1	-
93	744329.4	260096	0,1	-
23	744323.59	260084.52	0,1	-
95	744294.19	260091.92	0,1	-
100	744298.32	260094.06	0,1	-
99	744329.58	260096.36	0,1	-
98	744337.60	260096.25	0,1	-
92	744338.98	260095.62	0,1	-

Инв. № подл.	Подп. и дата		Взам. инв. №	

1	-	Зам	08-25/1	<i>Sheep</i>	03.26
Изм.	Кол.уч	Лист	№док.	Подл.	Дата

08-25-ПМТ-Т1-ТЧ

Инв. № подл.	Подп. и дата	Взам. инв. №

71:30:020601:3У3				
Площадь земельного участка			1156 кв. м	
Обозначение характерных точек границ	Координаты, м		СКП положения характерной точки, (Mt), м	Описание закрепления точки
	Х	У		
97	744408.09	260097.42	0,1	-
101	744401.75	260096.33	0,1	-
102	744389.03	260099.23	0,1	-
103	744373.04	260100.83	0,1	-
104	744356.93	260103.2	0,1	-
105	744346.81	260107.39	0,1	-
13	744341.25	260110.41	0,1	-
14	744315.04	260110.91	0,1	-
15	744298.79	260110.03	0,1	-
16	744288.44	260106.93	0,1	-
17	744285.13	260105.01	0,1	-
18	744282.1	260103.9	0,1	-
19	744277.56	260097.69	0,1	-
20	744276.20	260096.36	0,1	-
21	744276.02	260092.42	0,1	-
100	744298.32	260094.06	0,1	-
n19	744310.63	260100.44	0,1	-
n20	744330.3	260099.61	0,1	-
98	744337.60	260096.25	0,1	-
96	744409.94	260095.29	0,1	-
97	744408.09	260097.42	0,1	-

71:30:020601:3У4				
Площадь земельного участка			131 кв. м	
Обозначение характерных точек границ	Координаты, м		СКП положения характерной точки, (Mt), м	Описание закрепления точки
	Х	У		
98	744337.60	260096.25	0,1	-
99	744329.58	260096.36	0,1	-
100	744298.32	260094.06	0,1	-
n19	744310.63	260100.44	0,1	-
n20	744330.3	260099.61	0,1	-
98	744337.60	260096.25	0,1	-
71:30:020601:3У5				
Площадь земельного участка			14 кв. м	
Обозначение характерных точек границ	Координаты, м		СКП положения характерной точки, (Mt), м	Описание закрепления точки
	Х	У		
95	744294.19	260091.92	0,1	-
22	744290.91	260092.75	0,1	-
21	744276.02	260092.42	0,1	-
100	744298.32	260094.06	0,1	-
95	744294.19	260091.92	0,1	-

2.2 Вид разрешенного использования образуемых земельных участков в соответствии с проектом планировки территории в случаях, предусмотренных настоящим Кодексом

Участки, входящие в проект межевания территории принадлежат к территориальным зонам Ж-5 «Зона застройки жилыми домами повышенной этажности» и Р-1 «Зона зеленых насаждений общего пользования». Проектом не предполагается изменения территориальных зон. Адрес (описание местоположения) всех участков: Российская Федерация, г. Тула, ул. Путьская.

Инов. № подл.	Подп. и дата	Взам. инв. №

1	-	Зам.	08-25/1	<i>Sheff</i>	03.26
Изм.	Кол.уч	Лист	№док.	Подл.	Дата

08-25-ПМТ-Т1-ТЧ

Таблица 3. Вид разрешенного использования образуемых и изменяемых земельных участков

№ п/п	Обозначение участка	Категория земель	Исходное наименование вида разрешенного использования и код (числовое обозначение) вида разрешенного использования	Изменяемое наименование вида разрешенного использования и код (числовое обозначение) вида разрешенного использования
1	71:30:020601:3904	Земли населенных пунктов	Хранение автотранспорта (2.7.1)	Улично-дорожная сеть (12.0.1) Благоустройство территории (12.0.2)
2	71:30:020601:3907	Земли населенных пунктов	Благоустройство территории (12.0.2)	Предоставление коммунальных услуг (3.1.1) Благоустройство территории (12.0.2)
3	71:30:020601:ЗУ1	Земли населенных пунктов	-	Предоставление коммунальных услуг (3.1.1) Благоустройство территории (12.0.2)
4	71:30:020601:ЗУ2	Земли населенных пунктов	-	Предоставление коммунальных услуг (3.1.1) Благоустройство территории (12.0.2)
5	71:30:020601:ЗУ3	Земли населенных пунктов	-	Предоставление коммунальных услуг (3.1.1) Благоустройство территории (12.0.2)
6	71:30:020601:ЗУ4	Земли населенных пунктов	-	Предоставление коммунальных услуг (3.1.1) Благоустройство территории (12.0.2)
7	71:30:020601:ЗУ5	Земли населенных пунктов	-	Предоставление коммунальных услуг (3.1.1) Благоустройство территории (12.0.2)

Изм.	Кол.уч	Лист	№ док.	Подл.	Дата
1	-	Зам.	08-25/1	<i>Шлеф</i>	03.26

08-25-ПМТ-Т1-ТЧ

2.3 Перечень и сведения о площади земельных участков, которые будут отнесены к территориям общего пользования или имуществу общего пользования, в том числе в отношении которых предполагаются резервирование и (или) изъятие для государственных или муниципальных нужд

Таблица 4. Перечень и сведения о площади земельных участков, которые будут отнесены к территории общего пользования

№ п/п	Обозначение участка	Наименование вида разрешенного использования и код (числовое обозначение) вида разрешенного использования	Площадь (кв. м)
1	71:30:020601:3904	Улично-дорожная сеть (12.0.1) Благоустройство территории (12.0.2)	1771
2	71:30:020601:3907	Предоставление коммунальных услуг (3.1.1) Благоустройство территории (12.0.2)	652
3	71:30:020601:ЗУ1	Предоставление коммунальных услуг (3.1.1) Благоустройство территории (12.0.2)	106
4	71:30:020601:ЗУ2	Предоставление коммунальных услуг (3.1.1) Благоустройство территории (12.0.2)	229
5	71:30:020601:ЗУ3	Предоставление коммунальных услуг (3.1.1) Благоустройство территории (12.0.2)	1156
6	71:30:020601:ЗУ4	Предоставление коммунальных услуг (3.1.1) Благоустройство территории (12.0.2)	131
7	71:30:020601:ЗУ5	Предоставление коммунальных услуг (3.1.1) Благоустройство территории (12.0.2)	14

Инв. № подл.	Подп. и дата	Взам. инв. №							Лист 9
1	-	Зам.	08-25/1	<i>Sheff</i>	03.26	08-25-ПМТ-Т1-ТЧ			
Изм.	Кол.уч	Лист	№док.	Подл.	Дата				

Инв. № подл.	Подп. и дата	Взам. инв. №

n18	744285.31	260087.32	Картометрический метод, Mt=0,1, м
n19	744310.63	260100.44	Картометрический метод, Mt=0,1, м
n20	744330.3	260099.61	Картометрический метод, Mt=0,1, м
n21	744354.75	260088.36	Картометрический метод, Mt=0,1, м
n22	744408.53	260080.9	Картометрический метод, Mt=0,1, м
n23	744431.95	260093.21	Картометрический метод, Mt=0,1, м
n24	744501.66	260179.98	Картометрический метод, Mt=0,1, м
n1	744499.34	259887.8	Картометрический метод, Mt=0,1, м

2.4 Целевое назначение лесов, вид (виды) разрешенного использования лесного участка, количественные и качественные характеристики лесного участка, сведения о нахождении лесного участка в границах особо защитных участков лесов (в случае, если подготовка проекта межевания территории осуществляется в целях определения местоположения границ образуемых и (или) изменяемых лесных участков)

Описание целевого назначения лесов, видов разрешенного использования лесного участка, количественных и качественных характеристик лесного участка, сведений о нахождении лесного участка в границах особо защитных участков лесов не требуется, т. к. проект межевания территории не предполагает образования и (или) изменения лесных участков.

2.5 Сведения о границах территории, в отношении которой утвержден проект межевания, содержащие перечень координат характерных точек этих границ в системе координат, используемой для ведения Единого государственного реестра недвижимости. Координаты характерных точек границ территории, в отношении которой утвержден проект межевания, определяются в соответствии с требованиями к точности определения координат характерных точек границ, установленных в соответствии с настоящим Кодексом для территориальных зон

Общая площадь территории межевания составляет 17638 кв.м. 17476 кв. м
В состав комплексного развития территории площадью 17638 кв. м. входит часть водного объекта площадью 162 кв. м (см. таблицу 7), которая не входит в территорию межевания.

Инв. № подл.	Подп. и дата	Взам. инв. №	<div style="border: 2px solid red; padding: 10px; margin: 10px;"> <p>Общая площадь территории межевания составляет 17638 кв.м. 17476 кв. м В состав комплексного развития территории площадью 17638 кв. м. входит часть водного объекта площадью 162 кв. м (см. таблицу 7), которая не входит в территорию межевания.</p> </div>					
			<div style="border: 1px solid red; padding: 5px; display: inline-block; margin: 5px;">1.1</div>					
			1	1	Изм.	08-25/1	<i>Sheff</i>	03.26
Изм.	Кол.уч	Лист	№док.	Подл.	Дата	08-25-ПМТ-Т1-ТЧ		Лист 11

Таблица 6. Ведомость координат поворотных точек части водного объекта

Обозначение характерных точек границ	Координаты	
	Х	у
97	744408.09	260097.42
7	744400.98	260105.63
8	744394.98	260102.75
9	744389.54	260101.72
10	744379.32	260101.59
11	744410.26	260094.92
12	744409.94	260095.29
13	744408.09	260097.42
105	744346.81	260107.39
104	744356.93	260103.2
103	744373.04	260100.83
102	744389.03	260099.23
101	744401.75	260096.33
97	744408.09	260097.42

Таблица 7. Ведомость координат поворотных точек границ территории комплексного развития

Обозначение характерных точек границ	Координаты	
	Х	у
1	744448.39	260060.41
2	744445.5	260061
3	744416.4	260090.66
4	744417.21	260091.4
5	744411.39	260095.27
6	744410.26	260094.92
96	744409.94	260095.29
97	744408.09	260097.42

Инв. № подл.	Подп. и дата	Взам. инв. №

1	-	Нов.	08-25/1	<i>Sheep</i>	03.26
Изм.	Кол.уч	Лист	№ док.	Подл.	Дата

Инв. № подл.	Подп. и дата	Взам. инв. №

7	744400.98	260105.63
8	744394.98	260102.75
9	744389.54	260101.72
10	744379.32	260101.59
11	744364.54	260103.33
12	744349.22	260107.06
13	744341.25	260110.41
14	744315.04	260110.91
15	744298.79	260110.03
16	744288.44	260106.93
17	744285.13	260105.01
18	744282.1	260103.9
19	744277.56	260097.69
20	744276.20	260096.36
21	744276.02	260092.42
22	744290.91	260092.75
95	744294.19	260091.92
23	744323.59	260084.52
24	744314.62	260067
25	744305.09	260049.62
26	744312.27	260046.09
27	744329.07	260037.76
28	744310.65	260003.55
29	744303.88	260005.88
30	744297.99	259994.64
31	744299.18	259992.35
32	744309.15	259987.64
33	744315.62	259985.52
34	744322.27	259981.52
35	744319.42	259975.43
36	744310.56	259956.51
37	744309.11	259952.6
38	744308.52	259951.01
39	744309.82	259949
40	744327.58	259921.7
41	744315.91	259913.5

1	-	Нов.	08-25/1	<i>Sheep</i>	03.26
Изм.	Кол.уч	Лист	№док.	Подл.	Дата

08-25-ПМТ-Т1-ТЧ

Инв. № подл.	Подп. и дата	Взам. инв. №
1	-	Нов.
Изм.	Кол.уч	Лист

42	744321.08	259901.49
43	744323.87	259898.48
44	744321.06	259894.79
45	744317.36	259894.5
46	744313.56	259895.01
47	744311.56	259893.51
48	744305.54	259887.53
49	744303.85	259891.53
50	744303.56	259892.73
51	744303.56	259894.53
52	744303.32	259897.12
53	744279.87	259921.37
54	744262.83	259880.59
55	744268.75	259869.09
56	744274.2	259863.02
57	744276.85	259865.59
58	744298.58	259853.45
59	744301.33	259858.33
60	744307.46	259860.31
61	744313.8	259862.36
62	744319.29	259863.41
63	744325.94	259873.15
64	744329.09	259871.06
65	744345.83	259895.04
66	744344.35	259898.38
67	744340.4	259907.3
68	744352.1	259932.41
69	744347.52	259934.55
70	744348.78	259937.81
71	744352.49	259947.41
72	744370	259992.82
73	744387.13	260023.99
74	744391.77	260021.44
75	744396.98	260030.91
76	744406.48	260048.86
77	744420.25	260041.57
78	744421.41	260043.99

1	-	Нов.	08-25/1	<i>Sheff</i>	03.26
Изм.	Кол.уч	Лист	№ док.	Подл.	Дата

08-25-ПМТ-Т1-ТЧ

79	744433.86	260037.59
80	744439.02	260047.64
81	744441.25	260046.5
1	744448.39	260060.41

Таблица 6. Таблица 8. Ведомость координат поворотных точек границ территории межевания

1.1

Обозначение характерных точек границ	Координаты	
	Х	у
1	744448.39	260060.41
2	744445.5	260061
3	744416.4	260090.66
4	744417.21	260091.4
5	744411.39	260095.27
6	744410.26	260094.92
796	744400.98 744409.94	260105.63 260095.29
8 97	744394.98 744408.09	260102.75 260097.42
9 101	744389.54 744401.75	260101.72 260096.33
10 102	744379.32 744389.03	260101.59 260099.23
11 103	744364.54 744373.04	260103.33 260100.83
12 104	744349.22 744356.93	260107.06 260103.2
105	744346.81	260107.39
13	744341.25	260110.41
14	744315.04	260110.91
15	744298.79	260110.03
16	744288.44	260106.93
17	744285.13	260105.01
18	744282.1	260103.9
19	744277.56	260097.69
20	744276.20	260096.36
21	744276.02	260092.42
22	744290.91	260092.75
95	744294.19	260091.92
23	744323.59	260084.52

1.2

1.3

Инв. № подл.	Подп. и дата	Взам. инв. №	08-25-ПМТ-Т1-ТЧ						Лист
									15
1	3	Изм.	08-25/1	<i>Sheff</i>	03.26				
Изм.	Кол.уч	Лист	№ док.	Подл.	Дата				

Изм. № подл.	Подп. и дата	Взам. инв. №

24	744314.62	260067
25	744305.09	260049.62
26	744312.27	260046.09
27	744329.07	260037.76
28	744310.65	260003.55
29	744303.88	260005.88
30	744297.99	259994.64
31	744299.18	259992.35
32	744309.15	259987.64
33	744315.62	259985.52
34	744322.27	259981.52
35	744319.42	259975.43
36	744310.56	259956.51
37	744309.11	259952.6
38	744308.52	259951.01
39	744309.82	259949
40	744327.58	259921.7
41	744315.91	259913.5
42	744321.08	259901.49
43	744323.87	259898.48
44	744321.06	259894.79
45	744317.36	259894.5
46	744313.56	259895.01
47	744311.56	259893.51
48	744305.54	259887.53
49	744303.85	259891.53
50	744303.56	259892.73
51	744303.56	259894.53
52	744303.32	259897.12
53	744279.87	259921.37
54	744262.83	259880.59
55	744268.75	259869.09
56	744274.2	259863.02
57	744276.85	259865.59
58	744298.58	259853.45
59	744301.33	259858.33
60	744307.46	259860.31

61	744313.8	259862.36
62	744319.29	259863.41
63	744325.94	259873.15
64	744329.09	259871.06
65	744345.83	259895.04
66	744344.35	259898.38
67	744340.4	259907.3
68	744352.1	259932.41
69	744347.52	259934.55
70	744348.78	259937.81
71	744352.49	259947.41
72	744370	259992.82
73	744387.13	260023.99
74	744391.77	260021.44
75	744396.98	260030.91
76	744406.48	260048.86
77	744420.25	260041.57
78	744421.41	260043.99
79	744433.86	260037.59
80	744439.02	260047.64
81	744441.25	260046.5
1	744448.39	260060.41

2.6 Сведения о публичных сервитутах, устанавливаемых проектом межевания, содержащие перечень координат поворотных точек границ данных сервитутов в системе координат, используемой для ведения Единого государственного реестра недвижимости.

Целью установления публичного сервитута является обеспечение беспрепятственного проезда к объекту дошкольного образования, а также проезда пожарной техники на территорию 1 очереди строительства.

1.1

Инв. № подл.	Подп. и дата	Взам. инв. №	<p>Целью установления публичного сервитута является обеспечение беспрепятственного проезда к объекту дошкольного образования, а также проезда пожарной техники на территорию 1 очереди строительства.</p> <p>1.1</p>				
1	1	Изм.	08-25/1	<i>Шуф</i>	03.26	08-25-ПМТ-Т1-ТЧ	Лист
Изм.	Кол.уч	Лист	№ док.	Подл.	Дата		17

08-25-ПМТ-Т1-ТЧ

Таблица 8. Ведомость координат поворотных точек границ публичных сервитутов

71:30:020601:3543: С1				
Площадь земельного участка			2111 кв. м	
Обозначение характерных точек границ	Координаты, м		СКП положения характерной точки, (Mt), м	Описание закрепления точки
	Х	У		
59	744301.33	259858.33	0,1	-
139	744305,68	259866,34	0,1	-
140	744308,22	259871,21	0,1	-
106	744317,48	259888,94	0,1	-
107	744319,59	259892,27	0,1	-
44	744321,06	259894,79	0,1	-
43	744323,87	259898,48	0,1	-
108	744326,28	259903,48	0,1	-
109	744343,27	259940,2	0,1	-
110	744346,52	259948,63	0,1	-
111	744346,61	259956,15	0,1	-
112	744348,43	259959,46	0,1	-
88	744347,54	259959,94	0,1	-
35	744319,42	259975,43	0,1	-
34	744322,27	259981,52	0,1	-
113	744324,01	259985,26	0,1	-
114	744349,43	259971,71	0,1	-
115	744359,09	259989,67	0,1	-
116	744356,27	259991,19	0,1	-
117	744359,15	259996,54	0,1	-
118	744360,44	259995,84	0,1	-
119	744364,36	260003,11	0,1	-
120	744367,79	260001,27	0,1	-

Изм. № подл.	Подп. и дата	Взам. инв. №
Изм.	Кол.уч	Лист
1	-	Зам.
08-25/1	Подл.	Дата

08-25-ПМТ-Т1-ТЧ

121	744381,85	260026,85	0,1	-
122	744391,69	260045,16	0,1	-
123	744392,57	260047,70	0,1	-
124	744392,10	260050,85	0,1	-
125	744389,73	260053,54	0,1	-
126	744377,73	260059,99	0,1	-
127	744380,68	260065,49	0,1	-
128	744397,65	260056,39	0,1	-
129	744405,78	260071,55	0,1	-
130	744411,07	260068,72	0,1	-
131	744400,17	260048,28	0,1	-
73	744387,13	260023,99	0,1	-
72	744370	259992,82	0,1	-
132	744363,99	259977,23	0,1	-
71	744352,49	259947,41	0,1	-
70	744348,78	259937,81	0,1	-
69	744347,52	259934,55	0,1	-
68	744352,1	259932,41	0,1	-
133	744351,64	259931,43	0,1	-
134	744350,74	259931,92	0,1	-
135	744344,78	259929,76	0,1	-
136	744329,24	259895,56	0,1	-
137	744322,33	259885,25	0,1	-
138	744309,55	259860,99	0,1	-
60	744307,46	259860,31	0,1	-
59	744301,33	259858,33	0,1	-

Изм.	Кол.уч	Лист	№ док.	Подл.	Дата
1	-	Зам.	08-25/1	<i>Sheff</i>	03.26

Изм.	Кол.уч	Лист	№ док.	Подл.	Дата
1	-	Зам.	08-25/1	<i>Sheff</i>	03.26

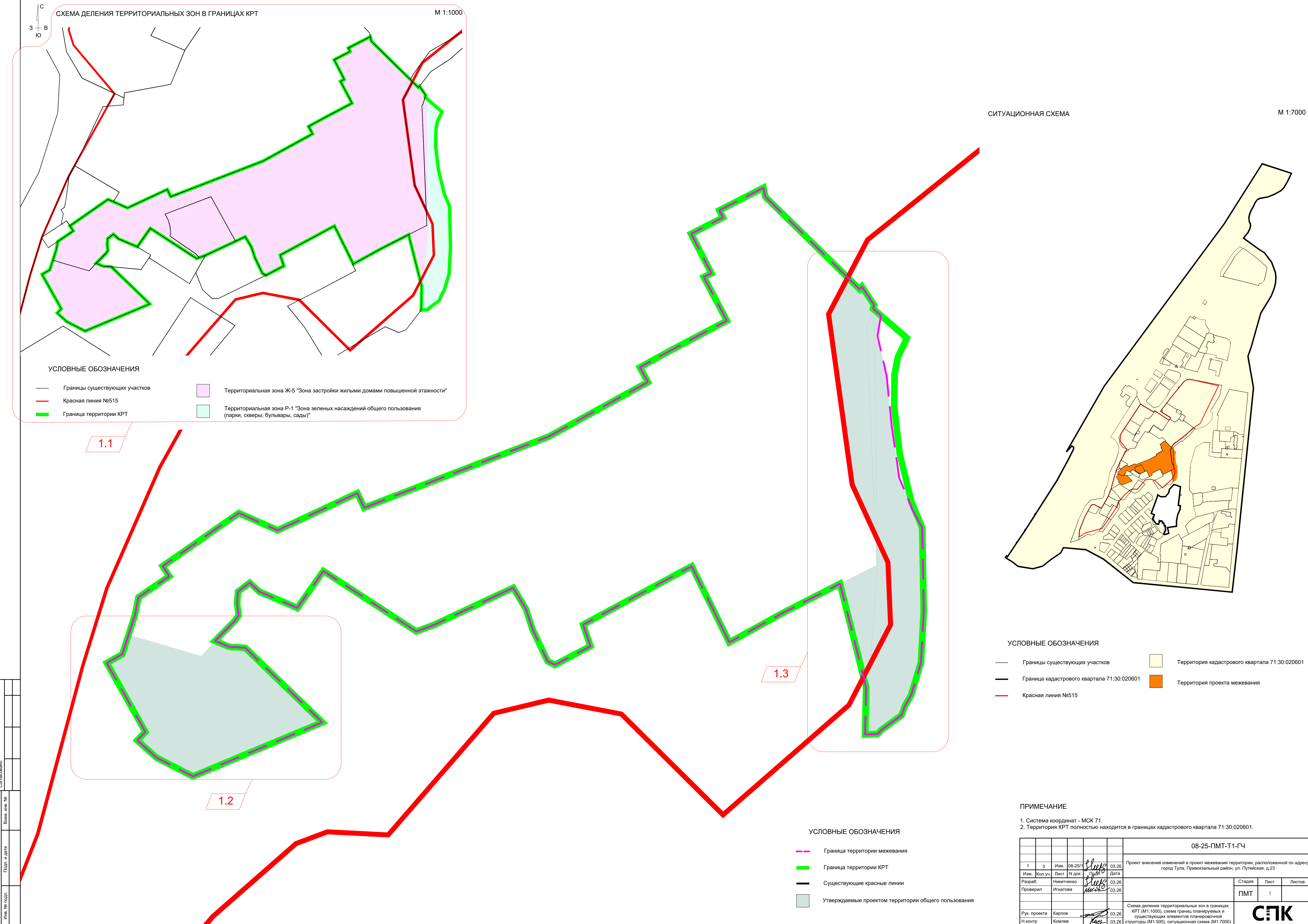
08-25-ПМТ-Т1-ТЧ

Графическая часть

Инв. № подл.	Подп. и дата	Взам. инв. №

Изм.	Кол.уч	Лист	№док.	Подп.	Дата

08-25-ПМТ-Т1-ТЧ



СИТУАЦИОННАЯ СХЕМА М 1:7000

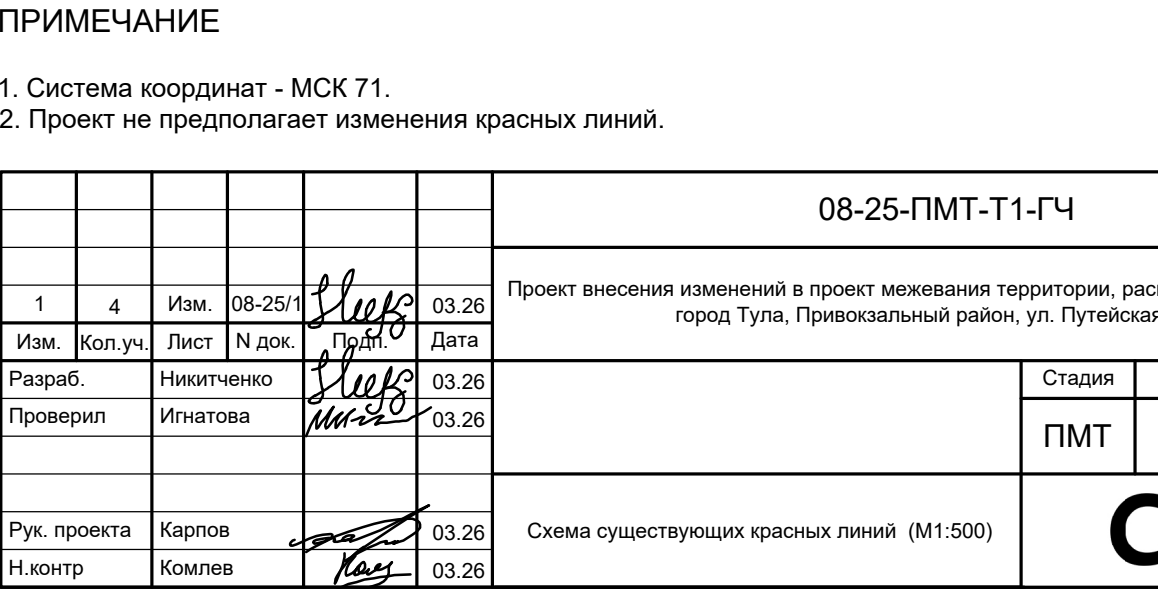


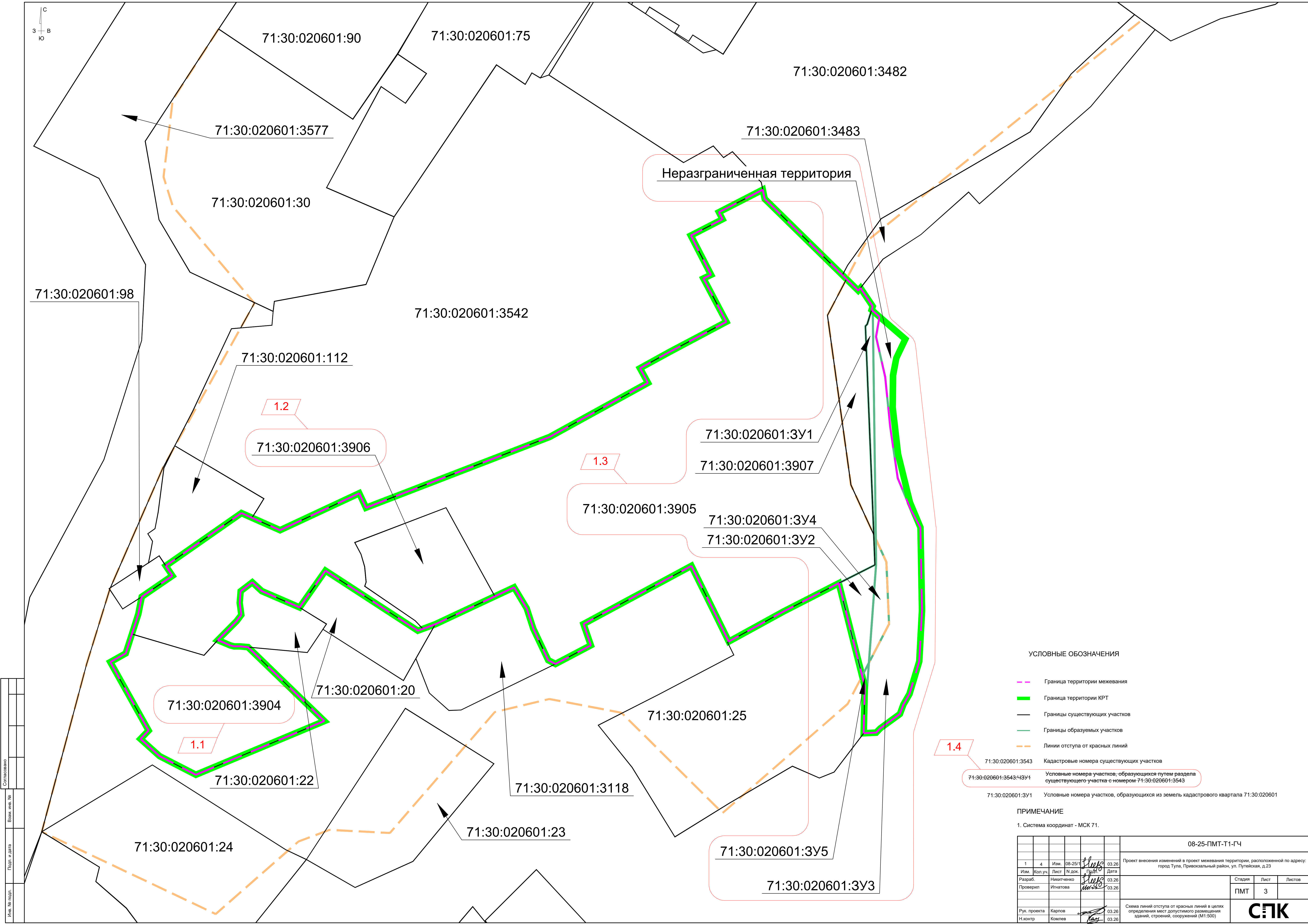
- УСЛОВНЫЕ ОБОЗНАЧЕНИЯ
- Границы существующих участков
 - Граница кадастрового квартала 71:30:020601
 - Красная линия №515
 - Территория кадастрового квартала 71:30:020601
 - Территория проекта межевания

ПРИМЕЧАНИЕ

1. Система координат - МСК 71.
2. Территория КРТ полностью находится в границах кадастрового квартала 71:30:020601.

						08-25-ПМТ-Т1-ГЧ		
1	3	Изм.	08-25/1	Лист	03.26	Проект внесения изменений в проект межевания территории, расположенной по адресу: город Тула, Привокзальный район, ул. Путейская, д.23		
Изм.	Коп.уч.	Лист	N док.	Пар.	Дата			
Разраб.	Игнатова	Никитченко			03.26			
Проверил					03.26			
Рук. проекта	Карлов				03.26	Схема деления территориальных зон в границах КРТ (М1:1000), схема границ планируемых и существующих элементов планировочной структуры (М1:500), ситуационная схема (М1:7000)		
Н.контр	Комлев				03.26			
						Стадия	Лист	Листов
						ПМТ	1	
						СПК		





УСЛОВНЫЕ ОБОЗНАЧЕНИЯ

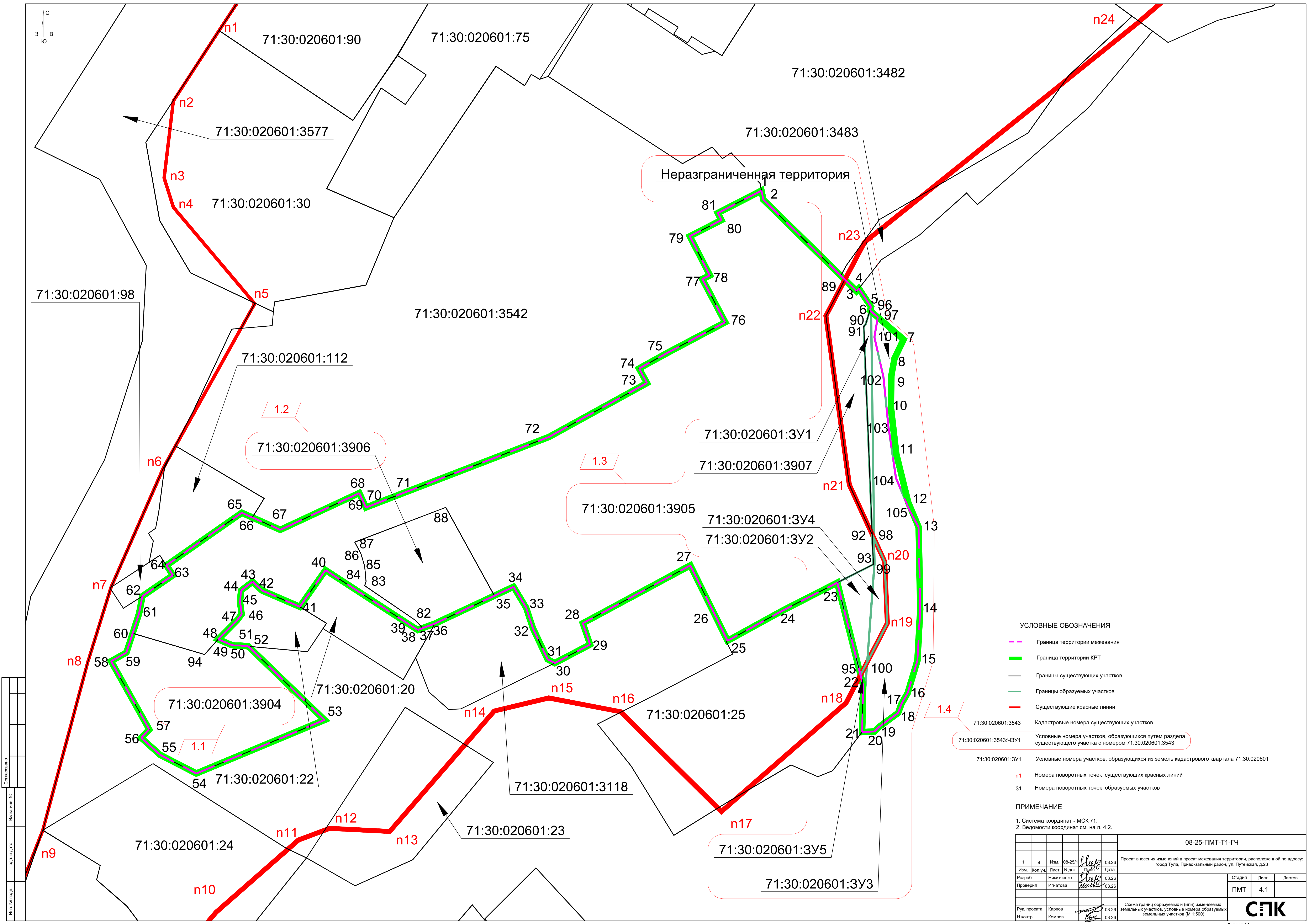
- Граница территории межевания
- Граница территории КРТ
- Границы существующих участков
- Границы образуемых участков
- Линии отступа от красных линий

- 71:30:020601:3543 Кадастровые номера существующих участков
- 71:30:020601:3543:43У1 Условные номера участков, образуемых путем раздела существующего участка с номером 71:30:020601:3543
- 71:30:020601:3У1 Условные номера участков, образуемых из земель кадастрового квартала 71:30:020601

ПРИМЕЧАНИЕ

1. Система координат - МСК 71.

							08-25-ПМТ-Т1-ГЧ				
							Проект внесения изменений в проект межевания территории, расположенной по адресу: город Тула, Привокзальный район, ул. Путейская, д.23				
1	4	Изм.	08-25/1	<i>Лист</i>	№ док.	Дата	<div>Стадия</div> <div>Лист</div> <div>Листов</div> <div>ПМТ</div> <div>3</div>			<div>Схема линий отступа от красных линий в целях определения мест допустимого размещения зданий, строений, сооружений (М1:500)</div> <div>СПК</div>	
Изм.	Коп.уч.	Лист	№ док.	Дата							
Разраб.	Игнатова	03.26									
Проверил	Игнатова	03.26									
Рук. проекта	Карлов	03.26	<i>Карлов</i>								
Н.контр	Комлев	03.26									



УСЛОВНЫЕ ОБОЗНАЧЕНИЯ

- Граница территории межевания
- Граница территории КРТ
- Границы существующих участков
- Границы образуемых участков
- Существующие красные линии

- Кадастровые номера существующих участков
- Условные номера участков, образуемых путем раздела существующего участка с номером 71:30:020601:3543
- Условные номера участков, образуемых из земель кадастрового квартала 71:30:020601
- Номера поворотных точек существующих красных линий
- Номера поворотных точек образуемых участков

ПРИМЕЧАНИЕ

- 1. Система координат - МСК 71.
- 2. Ведомости координат см. на л. 4.2.

						08-25-ПМТ-Т1-ГЧ		
						Проект внесения изменений в проект межевания территории, расположенной по адресу: город Тула, Привокзальный район, ул. Путейская, д.23		
1	4	Изм.	08-25/1	Лист	№ док.	Подп.	Дата	
Изм.	Кол.уч.	Разраб.	Никитченко	Игнатова				
Проверил								
						Стадия	Лист	Листов
						ПМТ	4.1	
						Схема границ образуемых и (или) изменяемых земельных участков, условные номера образуемых земельных участков (М 1:500)		
						СЭПК		
Рук. проекта		Карпов						
Н.контр		Комлев						

3

В

Ю

С

Ведомость координат поворотных точек границ образуемых земельных участков		
Обозначение характерных точек границ	Координаты	
	X	У
71:30:020601:3543:3У 1		
Площадь: 12410 кв.м		
1	744448,39	260060,41
2	744445,5	260061
89	744420,04	260086,95
n22	744408,53	260080,9
n21	744354,75	260088,36
92	744338,98	260095,62
93	744329,4	260096
23	744323,59	260084,52
24	744314,62	260067
25	744305,09	260049,62
26	744312,27	260046,09
27	744329,07	260037,76
28	744310,65	260003,55
29	744303,88	260005,88
30	744297,99	259994,64
31	744299,18	259992,35
32	744309,15	259987,64
33	744315,62	259985,52
34	744322,27	259981,52
35	744319,42	259975,43
88	744347,54	259959,94
87	744336,49	259930,98
86	744332,77	259932,97
85	744328,82	259934,13
84	744323,93	259934,59
83	744322,62	259934,14
82	744311,68	259950,17
37	744309,11	259952,6
38	744308,52	259951,01
39	744309,82	259949
40	744327,58	259921,7
41	744315,91	259913,5
42	744321,08	259901,49
43	744323,87	259898,48
44	744321,06	259894,79
45	744317,36	259894,5
46	744313,56	259895,01
47	744311,56	259893,51
48	744305,54	259887,53
94	744300,72	259883,18
60	744307,46	259860,31
61	744313,8	259862,36
62	744319,29	259863,41
63	744325,94	259873,15
64	744329,09	259871,06
65	744345,83	259895,04
66	744344,35	259898,38
67	744340,4	259907,3
68	744352,1	259932,41
69	744347,52	259934,55
70	744348,78	259937,81
71	744352,49	259947,41
72	744370	259992,82
73	744387,13	260023,99
74	744391,77	260021,44
75	744396,98	260030,91
76	744406,48	260048,86
77	744420,25	260041,57
78	744421,41	260043,99
79	744433,86	260037,59
80	744439,02	260047,64
81	744441,25	260046,5
1	744448,39	260060,41
88	744347,54	259959,94
35	744319,42	259975,43

Сотласовано

Взам. инв. №

Подп. и дата

Инв. № подл.

Ведомость координат поворотных точек границ образуемых земельных участков		
Обозначение характерных точек границ	Координаты	
	X	У
71:30:020601:3543:3У 2		
Площадь: 1007 кв.м		
35	744319,42	259975,43
36	744310,56	259956,51
37	744309,11	259952,6
82	744311,68	259950,17
83	744322,62	259934,14
84	744323,93	259934,59
85	744328,82	259934,13
86	744332,77	259932,97
87	744336,49	259930,98
88	744347,54	259959,94
35	744319,42	259975,43
Ведомость координат поворотных точек границ образуемых земельных участков		
Обозначение характерных точек границ	Координаты	
	X	У
71:30:020601:3543:3У 3		
Площадь: 652 кв.м		
89	744420,04	260086,95
3	744416,4	260090,66
4	744417,21	260091,4
5	744411,39	260095,27
6	744410,26	260094,92
90	744405,73	260093,53
91	744405,1	260092,96
92	744338,98	260095,62
n21	744354,75	260088,36
n22	744408,53	260080,9
89	744420,04	260086,95
71:30:020601:3У 1		
Площадь: 1771 кв.м		
94	744300,72	259883,18
48	744305,54	259887,53
49	744303,85	259891,53
50	744303,56	259892,73
51	744303,56	259894,53
52	744303,32	259897,12
53	744279,87	259921,37
54	744262,83	259880,59
55	744268,75	259869,09
56	744274,2	259863,02
57	744276,85	259865,59
58	744298,58	259853,45
59	744301,33	259858,33
60	744307,46	259860,31
94	744300,72	259883,18
71:30:020601:3У 2		
Площадь: 361 кв.м		
92	744338,98	260095,62
93	744329,4	260096
23	744323,59	260084,52
95	744294,19	260091,92
n19	744310,63	260100,44
n20	744330,3	260099,61
92	744338,98	260095,62

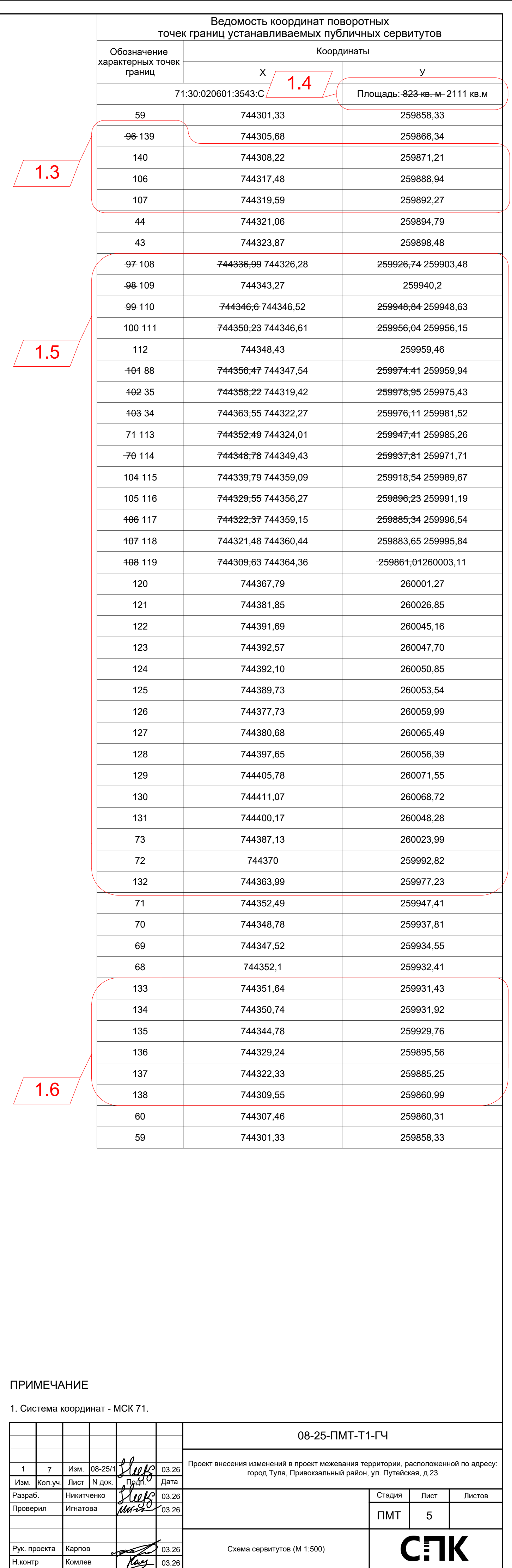
Ведомость координат поворотных точек границ образуемых земельных участков		
Обозначение характерных точек границ	Координаты	
	X	У
71:30:020601:3У 3		
Площадь: 1437 кв.м		
6	744410,26	260094,92
7	744400,98	260105,63
8	744394,98	260102,75
9	744389,54	260101,72
10	744379,32	260101,59
11	744364,54	260103,33
12	744349,22	260107,06
13	744341,25	260110,41
14	744315,04	260110,91
15	744298,79	260110,03
16	744288,44	260106,93
17	744285,13	260105,01
18	744282,1	260103,9
19	744277,56	260097,69
20	744276,2	260096,36
21	744276,02	260092,42
22	744290,91	260092,75
95	744294,19	260091,92
n19	744310,63	260100,44
n20	744330,3	260099,61
92	744338,98	260095,62
91	744405,1	260092,96
90	744405,73	260093,53
6	744410,26	260094,92

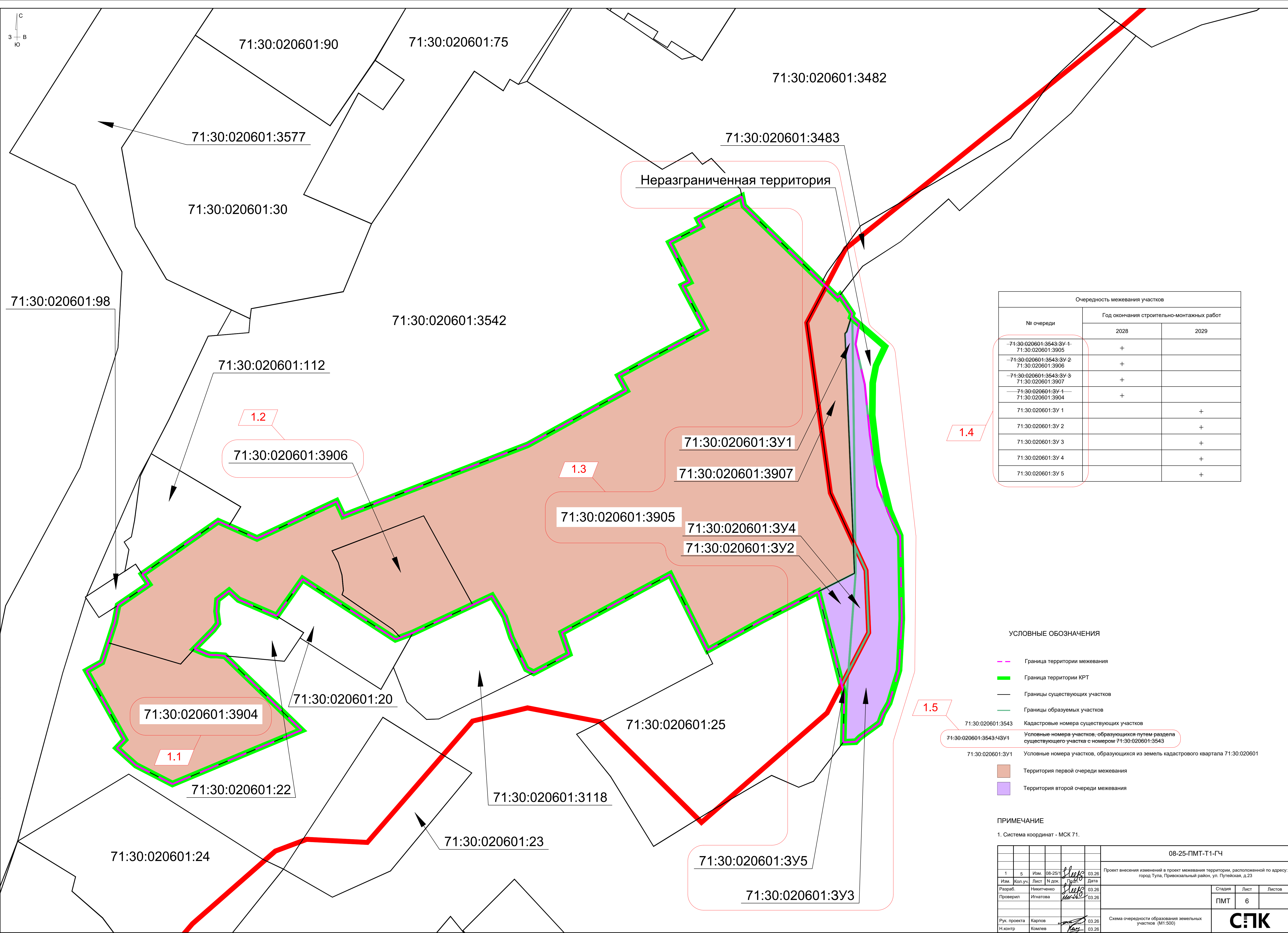
Ведомость координат поворотных точек границ образуемых земельных участков		
Обозначение характерных точек границ	Координаты	
	X	У
71:30:020601:3У1		
Площадь: 106 кв.м		
6	744410,26	260094,92
96	744409,94	260095,29
98	744337,6	260096,25
92	744338,98	260095,62
91	744405,1	260092,96
90	744405,73	260093,53
6	744410,26	260094,92
71:30:020601:3У2		
Площадь: 229 кв.м		
92	744338,98	260095,62
93	744329,4	260096
23	744323,59	260084,52
95	744294,19	260091,92
100	744298,32	260094,06
99	744329,58	260096,36
98	744337,6	260096,25
92	744338,98	260095,62
71:30:020601:3У3		
Площадь: 1156 кв.м		
97	744408,09	260097,42
101	744401,75	260096,33
102	744389,03	260099,23
103	744373,04	260100,83
104	744356,93	260103,2
105	744346,81	260107,39
13	744341,25	260110,41
14	744315,04	260110,91
15	744298,79	260110,03
16	744288,44	260106,93
17	744285,13	260105,01
18	744282,1	260103,9
19	744277,56	260097,69
20	744276,2	260096,36
21	744276,02	260092,42
100	744298,32	260094,06
n19	744310,63	260100,44
n20	744330,3	260099,61
98	744337,6	260096,25
96	744409,94	260095,29
97	744408,09	260097,42
71:30:020601:3У4		
Площадь: 131 кв.м		
98	744337,6	260096,25
99	744329,58	260096,36
100	744298,32	260094,06
n19	744310,63	260100,44
n20	744330,3	260099,61
98	744337,6	260096,25
71:30:020601:3У5		
Площадь: 14 кв.м		
95	744294,19	260091,92
22	744290,91	260092,75
21	744276,02	260092,42
100	744298,32	260094,06
95	744294,19	260091,92

ПРИМЕЧАНИЕ

1. Система координат - МСК 71.







						08-25-ПМТ-Т1-ГЧ			
Проект внесения изменений в проект межевания территории, расположенной по адресу: город Тула, Привокзальный район, ул. Путейская, д.23									
1	-	Нов.	08-25/1	Лист	№ док.	Подп.	Дата		
Изм.	Кол.уч.	Лист	№ док.	Подп.	Дата			Стадия	Лист
Разраб.	Никитченко	Игнатова	03.26	03.26	03.26			ПМТ	4.2
Проверил								Листов	
Рук. проекта	Карпов	03.26	Ведомости координат границ образуемых и (или) изменяемых земельных участков, условные номера образуемых земельных участков (М 1:500)						
Н.контр.	Комлев	03.26							





Очередность межевания участков		
№ очереди	Год окончания строительно-монтажных работ	
	2028	2029
71:30:020601:3543:3У 1 71:30:020601:3905	+	
71:30:020601:3543:3У 2 71:30:020601:3906	+	
71:30:020601:3543:3У 3 71:30:020601:3907	+	
71:30:020601:3У 1 71:30:020601:3904	+	
71:30:020601:3У 1		+
71:30:020601:3У 2		+
71:30:020601:3У 3		+
71:30:020601:3У 4		+
71:30:020601:3У 5		+

УСЛОВНЫЕ ОБОЗНАЧЕНИЯ

- | | |
|---|--|
|  | Граница территории межевания |
|  | Граница территории КРТ |
|  | Границы существующих участков |
|  | Границы образуемых участков |
| 601:3543 | Кадастровые номера существующих участков |
| 43:43/4 | Условные номера участков, образующихся путем раздела существующего участка с номером 71:30:020601:3543 |
| 601:3/1 | Условные номера участков, образующихся из земель кадастрового квартала 71:30:020601 |
|  | Территория первой очереди межевания |
|  | Территория второй очереди межевания |

ПРИМЕЧАНИЕ

1. Система координат - МСК 71.

						08-25-ПМТ-Т1-ГЧ		
1	5	Изм.	08-25-ПМТ-Т1-ГЧ	<i>Листы</i>	03.26	Проект внесения изменений в проект межевания территории, расположенной по адресу: город Тула, Привокзальный район, ул. Путьская, д.23		
Изм.	Коп.уч.	Лист	N док.	Дата				
Разраб.		Никитченко		<i>Листы</i>	03.26	Стадия	Лист	Листов
Проверил		Игнатова		<i>МН-240</i>	03.26			
Рук. проекта		Карпов			03.26	ПМТ	6	
N контр		Комлев		<i>Кар</i>	03.26			
Схема очередности образования земельных участков (М1:500)						